




Réteg			Attribútum adatok					Jelkulcs					Állami főépítési megfelelőségi vizsgálatra küldendő	6. melléklet a 314/2012. (XI. 8.) Korm. Rendelet száma							
Objektum kód	Objektum típus	Objektum megjelenése	Típus-specifikus tulajdonságok	Oszlopnev	Adattípus	GML adattípus	Értékkészlet		Megjelenítés módja	Jel	R	G			B	HEX					
1_0_1_területfelhasznalasi_modok	Területfelhasználási módok	Poligon	beépítésre szánt terület-e	BEEPSZANT	Egész szám	xs:integer	1	Beépítésre szánt terület							igen	1.1. táblázat					
							0	Beépítésre nem szánt terület													
			terület	TERTIP	Szöveg	xs:string	L	Lakóterület		L	215	98	55								
							V	Vegyes terület		V	72	130	173								
							G	Gazdasági terület		G	183	153	172								
							Ü	Üdülőterület		Ü	245	179	115								
							K	Különleges beépítésre szánt terület		K	200	201	203								
							KÖ	Közlekedési terület		KÖ	179	180	183								
							Z	Zöldterület		Z	157	192	163								
							E	Erdőterület		E	143	165	112								
							M	Mezőgazdasági terület		M	244	223	143								
							V	Vízgazdálkodási terület		V	163	199	224								
							Tk	Természetközeli terület		Tk	157	192	163								
							Kb	Különleges beépítésre nem szánt terület		Kb	205	198	175								
							övezet	OVEZET	Szöveg	xs:string	Ln	Nagyvárosias lakóterület		Ln			180	107	87		
											Lk	Kisvárosias lakóterület		Lk			240	103	70		
											Lke	Kertvárosias lakóterület		Lke			245	126	75		
			Lf	Falusias lakóterület		Lf					250	177	136								
			Vt	Településközpont vegyes terület		Vt					67	106	143								
			Vk	Intézményterület vegyes terület		Vk					16	124	178								
			Gksz	Kereskedelmi, szolgáltató gazdasági terület		Gksz					160	158	187								
			Gip	Ipari gazdasági terület		Gip					152	121	154								
			Üü	Üdülõházas üdülõterület		Üü					251	180	101								
			Üh	Hétvégi házaz üdülõterület		Üh					253	201	139								



Réteg			Attribútum adatok					Jelkulcs					Állami főépítési megfelelőségi vizsgálatra küldendő	6. melléklet a 314/2012. (XI. 8.) Korm. Rendelet sorszáma
Objektum kód	Objektum típus	Objektum megjelenése	Típus-specifikus tulajdonságok	Oszlopnév	Adattípus	GML adattípus	Értékkészlet	Megjelenítés módja	Jel	R	G	B		
							Ker Nagy bevásárlóközpont és nagykiterjedésű kereskedelmi célú terület		Ker	220	220	222		
							Log Nagy kiterjedésű szállítmányozási-, raktározási és logisztikai terület		Log	220	220	222		
							Vás Vásár, kiállítás és kongresszus területe		Vás	220	220	222		
							Okt Oktatási központok területe		Okt	220	220	222		
							Eü Egészségügyi épület elhelyezésére szolgáló terület		Eü	220	220	222		
							Sp Nagy kiterjedésű sportolási célú terület		Sp	220	220	222		
							Kf Kutatás-fejlesztés céljára szolgáló terület		Kf	220	220	222		
							En Megújuló energiaforrás hasznosításának céljára szolgáló terület		En	220	220	222		
							Ák Állatkert területe		Ák	220	220	222		
							Nk Növénykert területe		Nk	220	220	222		
							B Nyersanyag kitermelés (bánya), nyersanyag feldolgozás céljára szolgáló terület		B	220	220	222		
							Hon Honvédelmi, katonai és nemzetbiztonsági célra szolgáló terület		Hon	220	220	222		
							Hull Hulladékkezelő, -lerakó területe		Hull	220	220	222		


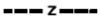
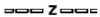






Réteg			Attribútum adatok					Jelkulcs					Állami főépítési megfelelőségi vizsgálatra küldendő	6. melléklet a 314/2012. (XI. 8.) Korm. Rendelet sorszáma
Objektum kód	Objektum típus	Objektum megjelenése	Típus-specifikus tulajdonságok	Oszlopnév	Adattípus	GML adattípus	Értékkészlet	Megjelenítés módja	Jel	R	G	B		
							Közl Közlekedéshez kapcsolódó épület elhelyezésére szolgáló terület, ha az nem a közlekedési területen belül kerül elhelyezésre	Közl		220	220	222		
							Rept Repülőtér területe	Rept		220	220	222		
							T Temető területe	T		220	220	222		
							Mü Mezőgazdasági üzemi terület	Mü		220	220	222		
							szabadon Egyéb, az OTÉK 10-23. §-ában foglaltak választható betűjel sorolható, helyi sajátosságot hordozó terület	szabadon választható betűjel		220	220	222		
							KÖu Közúti közlekedési terület	KÖu		200	201	203		
							KÖk Kötőpályás közlekedési terület	KÖk		210	170	64		
							KÖv Vízi közlekedési terület	KÖv		185	209	228		
							KÖl Légi közlekedési terület	KÖl		233	236	197		
							Zkk Közpark zöldterület	Zkk		134	189	185		
							Zkp Közpark zöldterület	Zkp		20	145	163		
							Ev Védelmi erdőterület	Ev		128	145	110		
							Eg Gazdasági erdőterület	Eg		111	129	113		
							Ek Közjóléti erdőterület	Ek		33	141	126		
							Mk Kertes mezőgazdasági terület	Mk		255	204	103		
							Má Általános mezőgazdasági terület	Má		246	232	145		
							Eü Egészségügyi épület elhelyezésére szolgáló terület	Eü		224	220	205		
							Sp Nagy kiterjedésű sportolási célú terület	Sp		224	220	205		










Réteg			Attribútum adatok					Jelkulcs					Állami főépítési megfelelőségi vizsgálatra küldendő	6. melléklet a 314/2012. (XI. 8.) Korm. Rendelet sorszáma
Objektum kód	Objektum típus	Objektum megjelenése	Típus-specifikus tulajdonságok	Oszlopnév	Adattípus	GML adattípus	Értékkészlet	Megjelenítés módja	Jel	R	G	B		
							Kf	Kutatás-fejlesztés céljára szolgáló terület	Kf	224	220	205		
							En	Megújuló energiaforrások hasznosításának céljára szolgáló terület	En	224	220	205		
							Arb	Vadspark, arborétum területe	Arb	224	220	205		
							T	Temető területe	T	224	220	205		
							B	Nyersanyag-kitermelés (bánya), nyersanyag-feldolgozás céljára szolgáló terület	B	224	220	205		
							Hv	Honvédelmi, katonai és nemzetbiztonsági terület	Hv	224	220	205		
							Kt	Burkolt vagy fásított köztér, sétány	Kt	224	220	205		
							szabadon választható betűjel	Egyéb, az OTÉK 26-30/A. §-ában foglaltak egyikébe sem sorolható, helyi sajátosságot hordozó terület	szabadon választható betűjel	224	220	205		
			változás hatálybalépésének dátuma	HATALY	Egész szám	xs:integer	ÉÉÉÉHHNN	formátumban						
1_1_1_vilagorok segi_helyszin	Világörökségi helyszin	Poligon	-	-	-	-	-	-V....					1.1.1
1_1_2_vilagorok segi_helyszin_ve doovezete	Világörökségi helyszin védőövezete	Poligon	-	-	-	-	-	-Vvö....					1.1.2
1_1_3_vilagorok segi_varomanyo s_helyszin	Világörökségi várományos helyszin	Poligon	-	-	-	-	-	-VV....					1.1.3








Réteg			Attribútum adatok					Jelkulcs					Állami főépítési megfelelőségi vizsgálatra küldendő	6. melléklet a 314/2012. (XI. 8.) Korm. Rendelet sorszáma	
Objektum kód	Objektum típus	Objektum megjelenése	Típus-specifikus tulajdonságok	Oszlopnév	Adattípus	GML adattípus	Értékkészlet	Megjelenítés módja	Jel	R	G	B			HEX
1_1_4_vilagorok segi_varomanyo s_helyszin_vedo ovezete	Világörökségi várományos helyszín védőövezete	Poligon	-	-	-	-	-		---VVö---						1.1.4
1_1_5_muemlek	Műemlék	Pont	-	-	-	-	-								1.1.5
1_1_6_muemlek i_jelentosegu_te rulet	Műemléki jelentőségű terület	Poligon	-	-	-	-	-		----MJ----						1.1.6
1_1_7_muemlek i_kornyezet	Műemléki környezet	Poligon	-	-	-	-	-		----MK----						1.1.7
1_1_8_tortene mi_emlekhely	Történelmi emlékhely	Poligon	-	-	-	-	-		----Teh----						1.1.8
1_1_9_nemzeti_ emlekhely	Nemzeti emlékhely	Poligon	-	-	-	-	-		----Neh----						1.1.9
1_1_10_kiemelt _nemzeti_emlek hely	Kiemelt nemzeti emlékhely	Poligon	-	-	-	-	-		----kNeh----						1.1.10
1_1_11_tortene i_kert	Történelmi kert	Poligon	-	-	-	-	-		---Tkert---						1.1.11
1_1_12_tortene i_taj	Történelmi táj	Poligon	-	-	-	-	-		---Ttaj---						1.1.12
1_1_13_vedett_ temeto	Védett temető (temetőrész)	Poligon	-	-	-	-	-		-----T-----						1.1.13
1_1_14_regeszt i_erdeku_terulet	Régészeti érdekű terület	Poligon	-	-	-	-	-		-----RÉ-----						1.1.14
1_1_15_regeszt i_lelohely	Régészeti lelőhely	Poligon	-	-	-	-	-		-----RL-----						1.1.15
1_2_1_helyi_jele ntosegu_vedett_ ertek	Helyi jelentőségű védett érték	Pont	-	-	-	-	-								1.2.1

















Réteg			Attribútum adatok					Jelkulcs					Állami főépítési megfeleléségi vizsgálatra küldendő	6. melléklet a 314/2012. (XI. 8.) Korm. Rendelet sorszáma
Objektum kód	Objektum típus	Objektum megjelenése	Típus-specifikus tulajdonságok	Oszlopnév	Adattípus	GML adattípus	Értékkészlet	Megjelenítés módja	Jel	R	G	B		
1_2_2_helyi_vedelemre_javasolt_ertekek	Helyi védelemre javasolt érték	Pont	-	-	-	-	-							1.2.2
1_2_3_helyi_ertekvedelmi_terulet	Helyi értékvédelmi terület	Poligon	-	-	-	-	-		*****he*****					1.2.3
1_2_4_helyi_ertekvedelemre_javasolt_terulet	Helyi értékvédelemre javasolt terület	Poligon	-	-	-	-	-		*****he*****					1.2.4
2_1_1_natura_2000_terulet	Natura 2000 terület	Poligon	-	-	-	-	-		---N2000---					2.1.1
2_2_1_nemzeti_park	Nemzeti park	Poligon	-	-	-	-	-		---N---					2.2.1
2_2_2_tajvedelmi_korzet	Tájvédelmi körzet	Poligon	-	-	-	-	-		---TK---					2.2.2
2_2_3_orzagos_jelentosegu_termeszetvedelmi_terulet	Országos jelentőségű természetvédelmi terület (beleértve az "ex lege" védett láp és szikes tó)	Poligon	-	-	-	-	-		---T---					2.2.3
2_2_4_orzagos_jelentosegu_termeszeti_emlekes_vedett_termeszeti_ertekek	Országos jelentőségű természeti emlék és védett természeti érték (beleértve az "ex lege" védett kunhalom, földvár, forrás, víznyelő, valamint barlang és védőövezete)	Pont	-	-	-	-	-							2.2.4
2_2_5_fokozottan_vedett_termeszeti_ertekek_terulet	Fokozottan védett természetvédelmi terület	Poligon	-	-	-	-	-		---F---					2.2.5



























Réteg			Attribútum adatok						Jelkulcs					Állami főépítési megfelelőségi vizsgálatra küldendő	6. melléklet a 314/2012. (XI. 8.) Korm. Rendelethez sorszáma
Objektum kód	Objektum típus	Objektum megjelenése	Típus-specifikus tulajdonságok	Oszlopnév	Adattípus	GML adattípus	Értékkészlet	Megjelenítés módja	Jel	R	G	B	HEX		
2_2_6_orzagos_okologiai_halozat_magterulet	Országos ökológiai hálózat - magterület	Poligon	-	-	-	-	-	mag.....						2.2.6
2_2_7_orzagos_okologiai_halozat_okologiai_folyoso	Országos ökológiai hálózat - ökológiai folyosó	Poligon	-	-	-	-	-	öf.....						2.2.7
2_2_8_orzagos_okologiai_halozat_pufferterulet	Országos ökológiai hálózat - pufferterület	Poligon	-	-	-	-	-	pf.....						2.2.8
2_2_9_tajkepvedelmi_terulet_tajkepvedelmi_szempontbol_kiemelten_kezelo_terulet	Tájképvédelmi terület, tájképvédelmi szempontból kiemelten kezelendő terület	Poligon	-	-	-	-	-	TKV....						2.2.9
2_2_10_egyedi_tajertek	Egyedi tájérték	Pont	-	-	-	-	-								2.2.10
2_3_1_helyi_jelentessegu_termeszeti_vedelmi_terulet	Helyi jelentőségű természetvédelmi terület	Poligon	-	-	-	-	-	ht.....						2.3.1
2_3_2_helyi_jelentessegu_termeszeti_vedelmi_oltalomra_javasolt_terulet	Helyi jelentőségű természetvédelmi oltalomra javasolt terület	Poligon	-	-	-	-	-		-----ht-----						2.3.2
2_3_3_helyi_jelentessegu_vedett_termeszeti_ertek	Helyi jelentőségű védett természeti érték	Pont	-	-	-	-	-								2.3.3















Réteg			Attribútum adatok					Jelkulcs					Állami főépítési megfelelőségi vizsgálatra küldendő	6. melléklet a 314/2012. (XI. 8.) Korm. Rendelet sorszáma	
Objektum kód	Objektum típus	Objektum megjelenése	Típus-specifikus tulajdonságok	Oszlopnév	Adattípus	GML adattípus	Értékkészlet	Megjelenítés módja	Jel	R	G	B			HEX
2_3_4_helyi_jele ntosegu_termes zetvedelmi_oltal omra_javasolt_e rtek	Helyi jelentőségű természetvédelmi oltalomra javasolt érték	Pont	-	-	-	-	-								2.3.4
3_1_1_fokozotta n_vedett_ovezet	Fokozottan védett övezet	Poligon	-	-	-	-	-								3.1.1
3_1_2_csendes_ovezet	Csendes övezet	Poligon	-	-	-	-	-								3.1.2
3_1_3_kornyeze ti_zajterheles_te kinteteben_felte tellet_beepithet o_terulet	Környezeti zajterhelés tekintetében feltétellel beépíthető terület	Poligon	-	-	-	-	-								3.1.3
3_2_1_vizbazu s_belso_vedoove zet	Vízbázis belső védőövezet	Poligon	-	-	-	-	-								3.2.1
3_2_2_vizbazu s_kulso_vedoove zet	Vízbázis külső védőövezet	Poligon	-	-	-	-	-								3.2.2
3_2_3_vizbazu s_hidrogeologiai_A _vedoovezet	Vízbázis hidrogeológiai "A" védőövezet	Poligon	-	-	-	-	-								3.2.3
3_2_4_vizbazu s_hidrogeologiai_B _vedoovezet	Vízbázis hidrogeológiai "B" védőövezet	Poligon	-	-	-	-	-								3.2.4
3_2_5_felszini_v izek_vizminoseg vedelmi_vizgyujt o_terulet	Felszíni vizek vízminőségvédelmi vízgyűjtő terület	Poligon	-	-	-	-	-								3.2.5













Réteg			Attribútum adatok					Jelkulcs					Állami főépítési megfelelőségi vizsgálatra küldendő	6. melléklet a 314/2012. (XI. 8.) Korm. Rendelet sorszáma	
Objektum kód	Objektum típus	Objektum megjelenése	Típus-specifikus tulajdonságok	Oszlopnév	Adattípus	GML adattípus	Értékkészlet	Megjelenítés módja	Jel	R	G	B			HEX
3_2_6_kiemelte_n_erzekeny_felszin_alatti_vizminosegvedelmi_terulet	Kiemelten érzékeny felszín alatti vízminőségvédelmi osegvedelmi_terulet	Poligon	-	-	-	-	-								3.2.6
3_2_7_felszini_viz_parti_savja	Felszíni víz parti sávja	Poligon	-	-	-	-	-								3.2.7
3_2_8_felszini_viz_vedvonala	Felszíni víz védvonala (töltés, gát)	Vonal	-	-	-	-	-								3.2.8
3_2_9_nagyvizi_meder_terulete	Nagyvízi meder területe	Poligon	-	-	-	-	-								3.2.9
3_2_10_fakado_vizvel_veszelyeztetett_terulet	Fakadó vízzel veszélyeztetett terület	Poligon	-	-	-	-	-								3.2.10
3_2_11_belvizjarta_terulet	Belvízjárta terület	Poligon	-	-	-	-	-								3.2.11
3_2_12_belvizvel_veszelyeztetett_terulet	Belvízzel veszélyeztetett terület	Poligon	-	-	-	-	-								3.2.12
3_2_13_talajvedelmi_terulet	Talajvédelmi terület	Poligon	-	-	-	-	-								3.2.13
3_2_14_erozio_deflacio_erzekeny_terulet	Erózió-, defláció érzékeny terület	Poligon	-	-	-	-	-								3.2.14





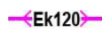



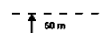
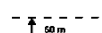
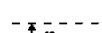

Réteg			Attribútum adatok						Jelkulcs					Állami főépítési megfelelőségi vizsgálatra küldendő	6. melléklet a 314/2012. (XI. 8.) Korm. Rendelet sorszáma
Objektum kód	Objektum típus	Objektum megjelenése	Típus-specifikus tulajdonságok	Oszlopnév	Adattípus	GML adattípus	Értékkészlet	Megjelenítés módja	Jel	R	G	B	HEX		
3_2_15_olyan_terulet_ahol_a_szenyviz_ennyviz_artalmanitasarol_elvezetesarol_elvezetesrol_kozmu_kozmu_potlo_berendezes_epitesevel_kell_gondoskodni	Olyan terület, ahol a szennyvíz-ártalmatlanításáról, elvezetéséről, közműpótló berendezés építésével kell gondoskodni (a berendezés kialakítására szabályokat ír elő)	Poligon	-	-	-	-	-								3.2.15
3_2_16_csatornazando_terulet	Csatornázandó terület	Poligon	-	-	-	-	-								3.2.16
3_3_1_asvanyi_nyersanyag_tekinteteben_megkutatatott_terulet	Ásványi nyersanyag tekintetében megkutatatott terület	Poligon	-	-	-	-	-								3.3.1
3_3_2_banyatelek	Bányatelek	Poligon	-	-	-	-	-								3.3.2
3_3_3_olyan_terulet_ahol_a_termeszeti_csapasok_elleni_vedelemrol_gondoskodni_kell	Olyan terület, ahol a természeti csapások elleni védelemről gondoskodni kell	Poligon	-	-	-	-	-								3.3.3
3_3_4_vedoterulet_vedotavolsag_vedosav	Védőterület, védőtávolság, védősáv	Poligon	-	-	-	-	-								3.3.4
3_3_5_kiemelt_fontossagu_honvedelmi_terulet_és_honvedelmi_terulet	Kiemelt fontosságú honvédelmi terület, honvédelmi terület	Poligon	-	-	-	-	-								3.3.5
		Vonal		MEGLEVO	Egész szám	xs:integer	1	Meglévő						igen	4.1.1















Réteg			Attribútum adatok					Jelkulcs					Állami főépítési megfelelőségi vizsgálatra küldendő	6. melléklet a 314/2012. (XI. 8.) Korm. Rendelet sorszám	
Objektum kód	Objektum típus	Objektum megjelenése	Típus-specifikus tulajdonságok	Oszlopnév	Adattípus	GML adattípus	Értékkészlet	Megjelenítés módja	Jel	R	G	B			HEX
4_1_1_gyorsforgalmi_ut	Gyorsforgalmi út (autópálya, autóút)		Meglévő vagy tervezett?				0 Tervezett								
			Elem száma	UTSZAM	Szöveg	xs:string	"M" vagy "R" + szám: pl. M19								
			Elem elnevezése	NEV	Szöveg	xs:string	meglévő esetén: települések lánc: pl. Bőny (M1) - Győr (1. sz. főút); tervezett esetén: települések lánc: pl. Füzesabony térsége (M3) - Eger								
4_1_2_fout	Főút (I. és II. rendű)	Vonal	Meglévő vagy tervezett?	MEGLEVO	Egész szám	xs:integer	1 Meglévő							igen	4.1.2
			0 Tervezett												
			Elem száma	UTSZAM	Szöveg	xs:string	szám + "sz. főút": pl. 73.sz. főút								
Elem elnevezése	NEV	Szöveg	xs:string	meglévő esetén: települések lánc: pl. Csopak (71. sz. főút) - Veszprém (8. sz. főút); tervezett esetén: települések lánc: pl. Jánossomorja (86. sz. főút) - (Ausztria)											
4_1_3_orzagos_mellekut	Országos mellékút	Vonal	Meglévő vagy tervezett?	MEGLEVO	Egész szám	xs:integer	1 Meglévő							igen	4.1.3
			0 Tervezett												
			Elem száma	UTSZAM	Szöveg	xs:string	"szám"+ j. mellékút pl.								
4_1_4_helyi_gyujtout	Helyi gyűjtőút	Vonal	Meglévő vagy tervezett?	MEGLEVO	Egész szám	xs:integer	1 Meglévő							nem	4.1.4
			0 Tervezett												
4_1_5_kulonstinu_kozuti_kozuti_csomopont	Különszintű közúti csomópont	Pont	Meglévő vagy tervezett?	MEGLEVO	Egész szám	xs:integer	1 Meglévő							nem	4.1.5
			0 Tervezett												
4_1_6_fontosabb_szintbeni_kozuti_csomopont	Fontosabb szintbeni közúti csomópont	Pont	Meglévő vagy tervezett?	MEGLEVO	Egész szám	xs:integer	1 Meglévő							nem	4.1.6
			0 Tervezett												
4_1_7_kerekparut	Kerékpárút	Vonal	Meglévő vagy tervezett?	MEGLEVO	Egész szám	xs:integer	1 Meglévő							nem	4.1.7
			0 Tervezett												
4_1_8_gyalogut	Gyalogút	Vonal	Meglévő vagy tervezett?	MEGLEVO	Egész szám	xs:integer	1 Meglévő							nem	4.1.8
			0 Tervezett												
		Pont		MEGLEVO	Egész szám	xs:integer	1 Meglévő							nem	4.1.9

Réteg			Attribútum adatok					Jelkulcs					Állami főépítési megfelelőségi vizsgálatra küldendő	6. melléklet a 314/2012. (XI. 8.) Korm. Rendelet sorszám
Objektum kód	Objektum típus	Objektum megjelenése	Típus-specifikus tulajdonságok	Oszlopnév	Adattípus	GML adattípus	Értékkészlet		Megjelenítés módja	Jel	R	G		
4_1_9_jelentos_kozhasznalatu_parkolohely	Jelentős közhasználatú parkolóhely (a férőhelyszám rögzíthető)		Meglévő vagy tervezett?				0	Tervezett						
			Férőhelyszám	FEROHELY	Egész szám	xs:integer								
4_1_10_jelentos_kozhasznalatu_parkolo_garazs	Jelentős közhasználatú parkoló garázs (a férőhelyszám rögzíthető)	Pont	Meglévő vagy tervezett?	MEGLEVO	Egész szám	xs:integer	1	Meglévő						nem
			Férőhelyszám	FEROHELY	Egész szám	xs:integer	0	Tervezett						
4_1_11_autobusz_palyaudvar	Autóbusz pályaudvar	Pont	Meglévő vagy tervezett?	MEGLEVO	Egész szám	xs:integer	1	Meglévő						nem
							0	Tervezett						4.1.11
4_2_1_vasut	Vasút	Vonal	Meglévő vagy tervezett?	MEGLEVO	Egész szám	xs:integer	1	Meglévő						igen
			Elem elnevezése	NEV	Szöveg	xs:string	0	Tervezett	települések lánc: pl.					
4_2_2_szintbeni_vasuti_keresztezodes	Szintbeni vasúti kereszteződés	Pont	Meglévő vagy tervezett?	MEGLEVO	Egész szám	xs:integer	1	Meglévő						nem
							0	Tervezett						4.2.2
4_2_3_gyorsvasut_felszin_alatt	Gyorsvasút felszín alatt (pl. metró)	Vonal	Meglévő vagy tervezett?	MEGLEVO	Egész szám	xs:integer	1	Meglévő						nem
							0	Tervezett						4.2.3
4_2_4_gyorsvasut_felszin_felett	Gyorsvasút felszín felett	Vonal	Meglévő vagy tervezett?	MEGLEVO	Egész szám	xs:integer	1	Meglévő						nem
							0	Tervezett						4.2.4
4_2_5_villamos	Villamos	Vonal	Meglévő vagy tervezett?	MEGLEVO	Egész szám	xs:integer	1	Meglévő						nem
							0	Tervezett						4.2.5
4_2_6_kotelpalya	Kötélpálya (pl. felvonó)	Vonal	Meglévő vagy tervezett?	MEGLEVO	Egész szám	xs:integer	1	Meglévő						nem
							0	Tervezett						4.2.6
4_2_7_vasuti_palyaudvar	Vasúti pályaudvar	Pont	Meglévő vagy tervezett?	MEGLEVO	Egész szám	xs:integer	1	Meglévő						nem
							0	Tervezett						4.2.7
4_2_8_vasutalomas	Vasútállomás	Pont	Meglévő vagy tervezett?	MEGLEVO	Egész szám	xs:integer	1	Meglévő						nem
							0	Tervezett						4.2.8
4_2_9_gyorsvasut_allomas	Gyorsvasút állomás	Pont	Meglévő vagy tervezett?	MEGLEVO	Egész szám	xs:integer	1	Meglévő						nem
							0	Tervezett						4.2.9
4_3_1_hajoalomas	Hajóállomás (hajó-, kompikikötő)	Pont	Meglévő vagy tervezett?	MEGLEVO	Egész szám	xs:integer	1	Meglévő	Tervezett elem esetén piros színnel					nem
							0	Tervezett						4.3.1
	Teherkikötő	Pont		MEGLEVO	Egész szám	xs:integer	1	Meglévő						nem











Réteg			Attribútum adatok						Jelkulcs					Állami főépítési megfelelőségi vizsgálatra küldendő	6. melléklet a 314/2012. (XI. 8.) Korm. Rendelethez sorszám	
Objektum kód	Objektum típus	Objektum megjelenése	Típus-specifikus tulajdonságok	Oszlopnev	Adattípus	GML adattípus	Értékkészlet		Megjelenítés módja	Jel	R	G	B			HEX
4_3_2_teherkikoto			Meglévő vagy tervezett?				0	Tervezett	Tervezett elem esetén piros színnel							
4_3_3_jachtkikoto	Jachtkikötő	Pont	Meglévő vagy tervezett?	MEGLEVO	Egész szám	xs:integer	1	Meglévő	Tervezett elem esetén piros színnel						nem	4.3.3
							0	Tervezett								
4_4_1_repuloter	Repülőtér	Pont	Meglévő vagy tervezett?	MEGLEVO	Egész szám	xs:integer	1	Meglévő	Tervezett elem esetén piros színnel						nem	4.4.1
							0	Tervezett								
4_4_2_helikopterallomas	Helikopterállomás	Pont	Meglévő vagy tervezett?	MEGLEVO	Egész szám	xs:integer	1	Meglévő	Tervezett elem esetén piros színnel						nem	4.4.2
							0	Tervezett								
5_1_1_vizmu	Vízmű	Pont	Meglévő vagy tervezett?	MEGLEVO	Egész szám	xs:integer	1	Meglévő	Tervezett elem esetén piros színnel						nem	5.1.1
							0	Tervezett								
5_1_2_viztarozo	Víztározó (pl. víztorony, medence)	Pont	Meglévő vagy tervezett?	MEGLEVO	Egész szám	xs:integer	1	Meglévő	Tervezett elem esetén piros színnel						nem	5.1.2
							0	Tervezett								
5_1_3_vizmukutak	Vízműkutak	Pont	Meglévő vagy tervezett?	MEGLEVO	Egész szám	xs:integer	1	Meglévő	Tervezett elem esetén piros színnel						nem	5.1.3
							0	Tervezett								
5_1_4_felszini_vizkiveteli_mu	Felszíni vízkivételi mű	Pont	Meglévő vagy tervezett?	MEGLEVO	Egész szám	xs:integer	1	Meglévő	Tervezett elem esetén piros színnel						nem	5.1.4
							0	Tervezett								
5_1_5_tuziviz_tarozo	Tűzvíz tározó	Pont	Meglévő vagy tervezett?	MEGLEVO	Egész szám	xs:integer	1	Meglévő	Tervezett elem esetén piros színnel						nem	5.1.5
							0	Tervezett								
5_1_6_ivoviz_gerincvezetek	Ivóvíz-gerincvezeték	Vonal	Meglévő vagy tervezett?	MEGLEVO	Egész szám	xs:integer	1	Meglévő	Tervezett elem esetén szaggatottan						nem	5.1.6
							0	Tervezett								
5_1_7_ipariviz_gerincvezetek	Iparivíz-gerincvezeték	Vonal	Meglévő vagy tervezett?	MEGLEVO	Egész szám	xs:integer	1	Meglévő	Tervezett elem esetén szaggatottan						nem	5.1.7
							0	Tervezett								
5_2_1_szennyviz_fogyujto_csatorna_gravitacios_elvalasztott_rendszeru	Szennyvíz főgyűjtő csatorna (gravitációs, elválasztott rendszerű)	Vonal	Meglévő vagy tervezett?	MEGLEVO	Egész szám	xs:integer	1	Meglévő	Tervezett elem esetén szaggatottan						nem	5.2.1
							0	Tervezett								
5_2_2_szennyviz_fogyujto_csatorna_nyomo-,_nyomo_vakuos	Szennyvíz főgyűjtő csatorna (nyomó-, vákuumos)	Vonal	Meglévő vagy tervezett?	MEGLEVO	Egész szám	xs:integer	1	Meglévő	Tervezett elem esetén szaggatottan						nem	5.2.2
							0	Tervezett								
5_2_3_egyesitet_fogyujto_csatorna_gravitacios	Egyesített főgyűjtő csatorna (gravitációs)	Vonal	Meglévő vagy tervezett?	MEGLEVO	Egész szám	xs:integer	1	Meglévő	Tervezett elem esetén szaggatottan						nem	5.2.3
							0	Tervezett								
		Vonal		MEGLEVO	Egész szám	xs:integer	1	Meglévő							nem	5.2.4

Réteg			Attribútum adatok					Jelkulcs					Állami főépítési megfelelőségi vizsgálatra küldendő	6. melléklet a 314/2012. (XI. 8.) Korm. Rendelethez sorszáma		
Objektum kód	Objektum típus	Objektum megjelenése	Típus-specifikus tulajdonságok	Oszlopnev	Adattípus	GML adattípus	Értékkészlet		Megjelenítés módja	Jel	R	G			B	HEX
5_2_4_egyesitet_t_fogyujto_csatorna_nyomó-, rna_nyomo_vakumos	Egyesített főgyűjtő csatorna (nyomó-, vákumos)		Meglévő vagy tervezett?				0	Tervezett	Tervezett elem esetén szaggatottan							
5_2_5_szennyviz_ate melo	Szennyvízátelő	Pont	Meglévő vagy tervezett?	MEGLEVO	Egész szám	xs:integer	1	Meglévő	Tervezett elem esetén piros színnel						nem	5.2.5
5_2_5_szennyviz_ate melo	Szennyvízátelő	Pont	Meglévő vagy tervezett?	MEGLEVO	Egész szám	xs:integer	0	Tervezett	Tervezett elem esetén piros színnel							
5_2_6_szennyviz_tisztitomu	Szennyvíztisztítómu	Pont	Meglévő vagy tervezett?	MEGLEVO	Egész szám	xs:integer	1	Meglévő	Tervezett elem esetén piros színnel						nem	5.2.6
5_2_6_szennyviz_tisztitomu	Szennyvíztisztítómu	Pont	Meglévő vagy tervezett?	MEGLEVO	Egész szám	xs:integer	0	Tervezett	Tervezett elem esetén piros színnel							
5_2_7_szennyviz_elotisztito	Szennyvíz előtisztító	Pont	Meglévő vagy tervezett?	MEGLEVO	Egész szám	xs:integer	1	Meglévő	Tervezett elem esetén piros színnel						nem	5.2.7
5_2_7_szennyviz_elotisztito	Szennyvíz előtisztító	Pont	Meglévő vagy tervezett?	MEGLEVO	Egész szám	xs:integer	0	Tervezett	Tervezett elem esetén piros színnel							
5_2_8_szennyviz_iszap_lerakohely_ illetve _szippantott _szennyviz_ ur_ito helye	Szennyvíziszap lerakóhely, illetve szippantott szennyvíz ürítőhelye	Pont	Meglévő vagy tervezett?	MEGLEVO	Egész szám	xs:integer	1	Meglévő	Tervezett elem esetén piros színnel						nem	5.2.8
5_2_8_szennyviz_iszap_lerakohely_ illetve _szippantott _szennyviz_ ur_ito helye	Szennyvíziszap lerakóhely, illetve szippantott szennyvíz ürítőhelye	Pont	Meglévő vagy tervezett?	MEGLEVO	Egész szám	xs:integer	0	Tervezett	Tervezett elem esetén piros színnel							
5_2_9_komposzt_alo_telep	Komposztáló telep	Pont	Meglévő vagy tervezett?	MEGLEVO	Egész szám	xs:integer	1	Meglévő	Tervezett elem esetén piros színnel						nem	5.2.9
5_2_9_komposzt_alo_telep	Komposztáló telep	Pont	Meglévő vagy tervezett?	MEGLEVO	Egész szám	xs:integer	0	Tervezett	Tervezett elem esetén piros színnel							
5_3_1_csapadek_viz_fogyujto_csa torna_gravitacio_s_elvalasztott_rendszeru	Csapadékvíz főgyűjtő csatorna (gravitációs, elválasztott rendszerű)	Vonal	Meglévő vagy tervezett?	MEGLEVO	Egész szám	xs:integer	1	Meglévő	Tervezett elem esetén szaggatottan						nem	5.3.1
5_3_1_csapadek_viz_fogyujto_csa torna_gravitacio_s_elvalasztott_rendszeru	Csapadékvíz főgyűjtő csatorna (gravitációs, elválasztott rendszerű)	Vonal	Meglévő vagy tervezett?	MEGLEVO	Egész szám	xs:integer	0	Tervezett	Tervezett elem esetén szaggatottan							
5_3_2_csapadek_viz_fogyujto_csa torna_nyomo_vakumos	Csapadékvíz főgyűjtő csatorna (nyomó-, vákumos)	Vonal	Meglévő vagy tervezett?	MEGLEVO	Egész szám	xs:integer	1	Meglévő	Tervezett elem esetén szaggatottan						nem	5.3.2
5_3_2_csapadek_viz_fogyujto_csa torna_nyomo_vakumos	Csapadékvíz főgyűjtő csatorna (nyomó-, vákumos)	Vonal	Meglévő vagy tervezett?	MEGLEVO	Egész szám	xs:integer	0	Tervezett	Tervezett elem esetén szaggatottan							
5_3_3_csapadek_viz_tarozo	Csapadékvíz tározó	Pont	Meglévő vagy tervezett?	MEGLEVO	Egész szám	xs:integer	1	Meglévő	Tervezett elem esetén piros színnel						nem	5.3.3
5_3_3_csapadek_viz_tarozo	Csapadékvíz tározó	Pont	Meglévő vagy tervezett?	MEGLEVO	Egész szám	xs:integer	0	Tervezett	Tervezett elem esetén piros színnel							
5_3_4_csapadek_viz_elvezeto_foarok	Csapadékvíz-elvezető főárak	Vonal	Meglévő vagy tervezett?	MEGLEVO	Egész szám	xs:integer	1	Meglévő	Tervezett elem esetén szaggatottan						nem	5.3.4
5_3_4_csapadek_viz_elvezeto_foarok	Csapadékvíz-elvezető főárak	Vonal	Meglévő vagy tervezett?	MEGLEVO	Egész szám	xs:integer	0	Tervezett	Tervezett elem esetén szaggatottan							
5_4_1-veszelyes_hulladek_lerako_es_kezelo	Veszélyeshulladék - lerakó és -kezelő	Pont	Meglévő vagy tervezett?	MEGLEVO	Egész szám	xs:integer	1	Meglévő	Tervezett elem esetén piros színnel						nem	5.4.1
5_4_1-veszelyes_hulladek_lerako_es_kezelo	Veszélyeshulladék - lerakó és -kezelő	Pont	Meglévő vagy tervezett?	MEGLEVO	Egész szám	xs:integer	0	Tervezett	Tervezett elem esetén piros színnel							
5_4_2_kommunalis_szilardhulladek_lerako_es_kezelo_hely	Kommunális szilárdhulladék-lerakó és -kezelő hely	Pont	Meglévő vagy tervezett?	MEGLEVO	Egész szám	xs:integer	1	Meglévő	Tervezett elem esetén piros színnel						nem	5.4.2
5_4_2_kommunalis_szilardhulladek_lerako_es_kezelo_hely	Kommunális szilárdhulladék-lerakó és -kezelő hely	Pont	Meglévő vagy tervezett?	MEGLEVO	Egész szám	xs:integer	0	Tervezett	Tervezett elem esetén piros színnel							
5_4_3_hulladekegetomu	Hulladékégetőmu	Pont	Meglévő vagy tervezett?	MEGLEVO	Egész szám	xs:integer	1	Meglévő	Tervezett elem esetén piros színnel						nem	5.4.3
5_4_3_hulladekegetomu	Hulladékégetőmu	Pont	Meglévő vagy tervezett?	MEGLEVO	Egész szám	xs:integer	0	Tervezett	Tervezett elem esetén piros színnel							

Réteg			Attribútum adatok					Jelkulcs					Állami főépítési megfelelőségi vizsgálatra küldendő	6. melléklet a 314/2012. (XI. 8.) Korm. Rendelet sorszáma		
Objektum kód	Objektum típus	Objektum megjelenése	Típus-specifikus tulajdonságok	Oszlopnév	Adattípus	GML adattípus	Értékkészlet		Megjelenítés módja	Jel	R	G			B	HEX
5_5_1_villamosenergia_atviteli_halozat_750_kv	Villamosenergia átviteli hálózat (750 kV feszültségzinttel)	Vonal	Meglévő vagy tervezett?	MEGLEVO	Egész szám	xs:integer	1	Meglévő	Tervezett elem esetén szaggatottan						igen	5.5.1
							0	Tervezett								
5_5_2_villamosenergia_atviteli_halozat_400_kv	Villamosenergia átviteli hálózat (400 kV feszültségzinttel)	Vonal	Meglévő vagy tervezett?	MEGLEVO	Egész szám	xs:integer	1	Meglévő	Tervezett elem esetén szaggatottan						igen	5.5.2
							0	Tervezett								
5_5_3_villamosenergia_atviteli_halozat_220_kv	Villamosenergia átviteli hálózat (220 kV feszültségzinttel)	Vonal	Meglévő vagy tervezett?	MEGLEVO	Egész szám	xs:integer	1	Meglévő	Tervezett elem esetén szaggatottan						igen	5.5.3
							0	Tervezett								
5_5_4_villamosenergia_foeloszto_halozat_fold_felett	Villamosenergia főelosztó hálózat (feszültségzinttel, föld felett)	Vonal	Meglévő vagy tervezett?	MEGLEVO	Egész szám	xs:integer	1	Meglévő	Tervezett elem esetén szaggatottan						igen	5.5.4
			Feszültségzint				FESZSZINT	Egész szám								
5_5_5_villamosenergia_foeloszto_halozat_fold_alatt	Villamosenergia főelosztó hálózat (feszültségzinttel, föld alatt)	Vonal	Meglévő vagy tervezett?	MEGLEVO	Egész szám	xs:integer	1	Meglévő	Tervezett elem esetén szaggatottan						igen	5.5.5
			0				Tervezett									
5_5_6_hoeromu	Hőerőmű	Pont	Meglévő vagy tervezett?	MEGLEVO	Egész szám	xs:integer	1	Meglévő	Tervezett elem esetén piros színnel						nem	5.5.6
			0				Tervezett									
5_5_7_villamosenergia_alallomas	Villamosenergia alállomás	Pont	Meglévő vagy tervezett?	MEGLEVO	Egész szám	xs:integer	1	Meglévő	Tervezett elem esetén piros színnel						nem	5.5.7
			0				Tervezett									
5_5_8_villamosenergia_transzformator_allomas	Villamosenergia transzformátor állomás	Pont	Meglévő vagy tervezett?	MEGLEVO	Egész szám	xs:integer	1	Meglévő	Tervezett elem esetén piros színnel						nem	5.5.8
			0				Tervezett									
5_5_9_villamosenergia_atviteli_halozat_750_kv_bkv_biztonsagi_ovezete	Villamosenergia átviteli hálózat (750 kV) biztonsági övezete	Poligon	Meglévő vagy tervezett?	MEGLEVO	Egész szám	xs:integer	1	Meglévő	Tervezett elem esetén szaggatott körvonallal						igen	5.5.9
			0				Tervezett									
5_5_10_villamosenergia_atviteli_halozat_400_kv_bkv_biztonsagi_ovezete	Villamosenergia átviteli hálózat (400 kV) biztonsági övezete	Poligon	Meglévő vagy tervezett?	MEGLEVO	Egész szám	xs:integer	1	Meglévő	Tervezett elem esetén szaggatott körvonallal						igen	5.5.10
			0				Tervezett									
5_5_11_villamosenergia_atviteli_halozat_220_kv_bkv_biztonsagi_ovezete	Villamosenergia átviteli hálózat (220 kV) biztonsági övezete	Poligon	Meglévő vagy tervezett?	MEGLEVO	Egész szám	xs:integer	1	Meglévő	Tervezett elem esetén szaggatott körvonallal						igen	5.5.11
			0				Tervezett									
5_5_12_villamosenergia_foeloszto_halozat_fold_felett_vedoovezete	Villamosenergia főelosztó hálózat (feszültségzinttel, föld felett) védőövezete	Poligon	Meglévő vagy tervezett?	MEGLEVO	Egész szám	xs:integer	1	Meglévő	Tervezett elem esetén szaggatott körvonallal						igen	5.5.12
			0				Tervezett									

Réteg			Attribútum adatok					Jelkulcs					Állami főépítési megfelelőségi vizsgálatra küldendő	6. melléklet a 314/2012. (XI. 8.) Korm. Rendeletéhez sorszáma		
Objektum kód	Objektum típus	Objektum megjelenése	Típus-specifikus tulajdonságok	Oszlopnév	Adattípus	GML adattípus	Értékkészlet		Megjelenítés módja	Jel	R	G			B	HEX
5_6_1_nagynyomasu_foldgaz_szallitovezetek_25_bar_felett	Nagynyomású földgáz szállítóvezeték (>25 bar)	Vonal	Meglévő vagy tervezett?	MEGLEVO	Egész szám	xs:integer	1	Meglévő	Tervezett elem esetén szaggatottan						igen	5.6.1
							0	Tervezett								
5_6_2_nagy_kozepnyomasu_foldgaz_gerincelosztovo_vezetek_4_25_bar	Nagy-középnomású földgáz gerincelosztó vezeték (4-25 bar)	Vonal	Meglévő vagy tervezett?	MEGLEVO	Egész szám	xs:integer	1	Meglévő	Tervezett elem esetén szaggatottan						igen	5.6.2
							0	Tervezett								
5_6_3_kozepnyomasu_foldgaz_elosztovezetek	Középnomású földgáz elosztóvezeték	Vonal	Meglévő vagy tervezett?	MEGLEVO	Egész szám	xs:integer	1	Meglévő	Tervezett elem esetén szaggatottan						igen	5.6.3
							0	Tervezett								
5_6_4_kisnyomasu_foldgaz_elosztovezetek	Kisnyomású földgáz elosztóvezeték	Vonal	Meglévő vagy tervezett?	MEGLEVO	Egész szám	xs:integer	1	Meglévő	Tervezett elem esetén szaggatottan						igen	5.6.4
							0	Tervezett								
5_6_5_gazatado_allomas	Gázátadó állomás	Pont	Meglévő vagy tervezett?	MEGLEVO	Egész szám	xs:integer	1	Meglévő	Tervezett elem esetén piros színnel						nem	5.6.5
							0	Tervezett								
5_6_6_gazfogado_allomas	Gázfogadó állomás	Pont	Meglévő vagy tervezett?	MEGLEVO	Egész szám	xs:integer	1	Meglévő	Tervezett elem esetén piros színnel						nem	5.6.6
							0	Tervezett								
5_6_7_gaznyomascsokkentoo	Gáznyomáscsökkentő	Pont	Meglévő vagy tervezett?	MEGLEVO	Egész szám	xs:integer	1	Meglévő	Tervezett elem esetén piros színnel						nem	5.6.7
							0	Tervezett								
5_6_8_gaztartalypark	Gáztartálypark	Pont	Meglévő vagy tervezett?	MEGLEVO	Egész szám	xs:integer	1	Meglévő	Tervezett elem esetén piros színnel						nem	5.6.8
							0	Tervezett								
5_7_1_futoeromu	Fűtőerőmű	Pont	Meglévő vagy tervezett?	MEGLEVO	Egész szám	xs:integer	1	Meglévő	Tervezett elem esetén piros színnel						nem	5.7.1
							0	Tervezett								
5_7_2_futomu	Fűtőmű	Pont	Meglévő vagy tervezett?	MEGLEVO	Egész szám	xs:integer	1	Meglévő	Tervezett elem esetén piros színnel						nem	5.7.2
							0	Tervezett								
5_7_3_tavfutovezetek_fold_feletti	Távfűtővezeték (föld feletti)	Vonal	Meglévő vagy tervezett?	MEGLEVO	Egész szám	xs:integer	1	Meglévő	Tervezett elem esetén szaggatottan						nem	5.7.3
							0	Tervezett								
5_7_4_tavfutovezetek_fold_alatti	Távfűtővezeték (föld alatti)	Vonal	Meglévő vagy tervezett?	MEGLEVO	Egész szám	xs:integer	1	Meglévő	Tervezett elem esetén szaggatottan						nem	5.7.4
							0	Tervezett								
5_8_1_olajvezetek	Olajvezeték	Vonal	Meglévő vagy tervezett?	MEGLEVO	Egész szám	xs:integer	1	Meglévő	Tervezett elem esetén szaggatottan						igen	5.8.1
							0	Tervezett								
5_8_2_termekvezetek	Termékvezeték	Vonal	Meglévő vagy tervezett?	MEGLEVO	Egész szám	xs:integer	1	Meglévő	Tervezett elem esetén szaggatottan						igen	5.8.2
							0	Tervezett								

Réteg			Attribútum adatok					Jelkulcs					Állami főépítési megfelelőségi vizsgálatra küldendő	6. melléklet a 314/2012. (XI. 8.) Korm. Rendelet sorszám		
Objektum kód	Objektum típus	Objektum megjelenése	Típus-specifikus tulajdonságok	Oszlopnév	Adattípus	GML adattípus	Értékkészlet		Megjelenítés módja	Jel	R	G			B	HEX
5_8_3_olajvezetek_biztonsagi_ovezete	Olajvezeték biztonsági övezete	Poligon	Meglévő vagy tervezett?	MEGLEVO	Egész szám	xs:integer	1	Meglévő	Tervezett elem esetén szaggatott körvonallal						igen	5.8.3
							0	Tervezett								
5_8_4_termekvezetek_biztonsagi_ovezete	Termékvezeték biztonsági övezete	Poligon	Meglévő vagy tervezett?	MEGLEVO	Egész szám	xs:integer	1	Meglévő	Tervezett elem esetén szaggatott körvonallal						igen	5.8.4
							0	Tervezett								
6_1_vezetekes_tavkozlesi_haloza_fold_felett	Vezetékes távközlési hálózat (föld felett)	Vonal	Meglévő vagy tervezett?	MEGLEVO	Egész szám	xs:integer	1	Meglévő	Tervezett elem esetén szaggatottan						nem	6.1
							0	Tervezett								
6_2_vezetekes_tavkozlesi_haloza_fold_alatt	Vezetékes távközlési hálózat (föld alatt)	Vonal	Meglévő vagy tervezett?	MEGLEVO	Egész szám	xs:integer	1	Meglévő	Tervezett elem esetén szaggatottan						nem	6.2
							0	Tervezett								
6_3_vezetekes_musorelosztalozat_fold_felett	Vezetékes műsorelosztó hálózat (föld felett)	Vonal	Meglévő vagy tervezett?	MEGLEVO	Egész szám	xs:integer	1	Meglévő	Tervezett elem esetén szaggatottan						nem	6.3
							0	Tervezett								
6_4_vezetekes_musorelosztalozat_fold_alatt	Vezetékes műsorelosztó hálózat (föld alatt)	Vonal	Meglévő vagy tervezett?	MEGLEVO	Egész szám	xs:integer	1	Meglévő	Tervezett elem esetén szaggatottan						nem	6.4
							0	Tervezett								
6_5_ado_vevotorny_atjatszo_allasomas	Adó-, vevőtorny, látjátáso állomás	Pont	Meglévő vagy tervezett?	MEGLEVO	Egész szám	xs:integer	1	Meglévő	Tervezett elem esetén piros színnel		0	0	0	#000000	nem	6.5
							0	Tervezett			255	0	0	#FF0000		
7_1_igazgatasi_kozpont	Igazgatói központ	Pont	Meglévő vagy tervezett?	MEGLEVO	Egész szám	xs:integer	1	Meglévő	Tervezett elem esetén piros színnel		0	0	0	#000000	nem	7.1
							0	Tervezett			255	0	0	#FF0000		
7_2_oktatasi_kozpont	Oktatói központ	Pont	Meglévő vagy tervezett?	MEGLEVO	Egész szám	xs:integer	1	Meglévő	Tervezett elem esetén piros színnel		0	0	0	#000000	nem	7.2
							0	Tervezett			255	0	0	#FF0000		
7_3_kollegium_szallas	Kollégium, szállás	Pont	Meglévő vagy tervezett?	MEGLEVO	Egész szám	xs:integer	1	Meglévő	Tervezett elem esetén piros színnel		0	0	0	#000000	nem	7.3
							0	Tervezett			255	0	0	#FF0000		
7_4_muvelodesi_kozpont	Művelődési központ	Pont	Meglévő vagy tervezett?	MEGLEVO	Egész szám	xs:integer	1	Meglévő	Tervezett elem esetén piros színnel		0	0	0	#000000	nem	7.4
							0	Tervezett			255	0	0	#FF0000		
7_5_egyhazi_kozpont	Egyházi központ	Pont	Meglévő vagy tervezett?	MEGLEVO	Egész szám	xs:integer	1	Meglévő	Tervezett elem esetén piros színnel		0	0	0	#000000	nem	7.5
							0	Tervezett			255	0	0	#FF0000		
7_6_egeszseguyi_kozpont_szakorvosi_rendelo	Egészségügyi központ, szakorvosi rendelő	Pont	Meglévő vagy tervezett?	MEGLEVO	Egész szám	xs:integer	1	Meglévő	Tervezett elem esetén piros színnel		0	0	0	#000000	nem	7.6
							0	Tervezett			255	0	0	#FF0000		

Réteg			Attribútum adatok					Jelkulcs					Állami főépítési megfelelőségi vizsgálatra küldendő	6. melléklet a 314/2012. (XI. 8.) Korm. Rendelet sorszáma		
Objektum kód	Objektum típus	Objektum megjelenése	Típus-specifikus tulajdonságok	Oszlopnev	Adattípus	GML adattípus	Értékkészlet		Megjelenítés módja	Jel	R	G			B	HEX
7_7_korhaz	Kórház	Pont	Meglévő vagy tervezett?	MEGLEVO	Egész szám	xs:integer	1	Meglévő	Tervezett elem esetén piros színnel		0	0	0	#000000	nem	7.7
							0	Tervezett			255	0	0	#FF0000		
7_8_kereskedelmi_kozpont	Kereskedelmi központ	Pont	Meglévő vagy tervezett?	MEGLEVO	Egész szám	xs:integer	1	Meglévő	Tervezett elem esetén piros színnel		0	0	0	#000000	nem	7.8
							0	Tervezett			255	0	0	#FF0000		
7_9_kirandulo_kozpont	Kiránduló központ	Pont	Meglévő vagy tervezett?	MEGLEVO	Egész szám	xs:integer	1	Meglévő	Tervezett elem esetén piros színnel		0	0	0	#000000	nem	7.9
							0	Tervezett			255	0	0	#FF0000		
7_10_sport_kozpont	Sport központ	Pont	Meglévő vagy tervezett?	MEGLEVO	Egész szám	xs:integer	1	Meglévő	Tervezett elem esetén piros színnel		0	0	0	#000000	nem	7.10
							0	Tervezett			255	0	0	#FF0000		
7_11_szabadido_kozpont	Szabadidő központ	Pont	Meglévő vagy tervezett?	MEGLEVO	Egész szám	xs:integer	1	Meglévő	Tervezett elem esetén piros színnel		0	0	0	#000000	nem	7.11
							0	Tervezett			255	0	0	#FF0000		
7_12_strand	Strand	Pont	Meglévő vagy tervezett?	MEGLEVO	Egész szám	xs:integer	1	Meglévő	Tervezett elem esetén piros színnel		0	0	0	#000000	nem	7.12
							0	Tervezett			255	0	0	#FF0000		
7_13_termal_strand	Termál strand	Pont	Meglévő vagy tervezett?	MEGLEVO	Egész szám	xs:integer	1	Meglévő	Tervezett elem esetén piros színnel		0	0	0	#000000	nem	7.13
							0	Tervezett			255	0	0	#FF0000		
7_14_kemping	Kemping	Pont	Meglévő vagy tervezett?	MEGLEVO	Egész szám	xs:integer	1	Meglévő	Tervezett elem esetén piros színnel		0	0	0	#000000	nem	7.14
							0	Tervezett			255	0	0	#FF0000		
7_15_temeto	Temető	Pont	Meglévő vagy tervezett?	MEGLEVO	Egész szám	xs:integer	1	Meglévő	Tervezett elem esetén piros színnel		0	0	0	#000000	nem	7.15
							0	Tervezett			255	0	0	#FF0000		
7_16_kegyeleti_park	Kegyeleti park	Pont	Meglévő vagy tervezett?	MEGLEVO	Egész szám	xs:integer	1	Meglévő	Tervezett elem esetén piros színnel		0	0	0	#000000	nem	7.16
							0	Tervezett			255	0	0	#FF0000		