






























Réteg			Attribútum adatok						Jelkulcs					6. melléklet a 314/2012. (XI. 8.) Korm. Rendeletéhez sorszáma	
Objektum kód	Objektum típus	Objektum megjelölése	Típus-specifikus tulajdonságok	Oszlopnév	Adattípus	GML adattípus	Értékkészlet		Megjelenít és módja	Jel	R	G	B		HEX
1_0_1_szabalyozasi_vonal	Szabályozási vonal	Vonal	-	-	-	-	-	-			255	0	0	#FF0000	A1
1_0_2_szabalyozasi_szelesseg	Szabályozási szélesség	Vonal	Szélesség	SZELESSEG	Decimális szám	xs:decimal		méterben megadva			0	0	0	#000000	A2
1_0_3_epitesi_ovezet_vagy_ovezet	Építési övezet / Övezet	Poligon	beépítésre szánt terület-e	BEEP_SZANT	Egész szám	xs:integer	1	Beépítésre szánt terület			255	0	0	#FF0000	A3
							0	Beépítésre nem szánt terület							
			területfelhasználási egység jele	TER_HASZN_NEV	Szöveg	xs:string									
			építési övezet / övezet jele	OVEZET_JEL	Szöveg	xs:string									
			építési övezet / övezet neve	OVEZET_NEV	Szöveg	xs:string									
			beépítés módja	BEEP_MOD	Szöveg	xs:string	Sz	Szabadonálló beépítés							
							O	Oldalhatáron álló beépítés							
							I	Ikres beépítés							
							Z	Zártsoros beépítés							
							K	Kialakult állapot szerint beépítés							
			beépítettség legnagyobb mértéke	BEEP_SZAZALEK	Egész szám	xs:integer	0-100	százalékban megadva							
							-1	Kialakult állapot szerint beépítés							
			legnagyobb építménymagasság	EPITM_MAG	Decimális szám	xs:decimal		méterben megadva							
							-1	Kialakult állapot szerint beépítés							
			legnagyobb épületmagasság	MAX_EPMAG	Decimális szám	xs:decimal		méterben megadva							
							-1	Kialakult állapot szerint beépítés							
legkisebb telekterület	TELEK_MIN	Egész szám	xs:integer		négyszélméterben megadva										
				-1	Kialakult állapot szerint beépítés										









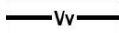



			telek legkisebb zöldfelülete	TELEK_ZOLD	Egész szám	xs:integer	0-100	százalékban megadva							
							-1	Kialakult állapot szerint beépítés							
			közművesítetttség mértéke	KOZM	Egész szám	xs:integer	0	Közművesítetlen							
							1	Hiányosan közművesített							
							2	Részlegesen közművesített							
							3	Teljesen közművesített							
							-1	Kialakult állapot szerint beépítés							
			terepszint alatti beépítettség	TERSZ_AL_BEEP	Egész szám	xs:integer	0-100	százalékban megadva							
							-1	Kialakult állapot szerint beépítés							
			legnagyobb homlokzat magasság	HOMLOKZATM	Decimális szám	xs:decimal		méterben megadva							
							-1	Kialakult állapot szerint beépítés							
			legnagyobb párkánymagasság	PARKANYM	Egész szám	xs:integer		méterben megadva							
							-1	Kialakult állapot szerint beépítés							
			elrendelő önkormányzati rendelet	RENDELET	Szöveg	xs:string									
			hatályba lépés dátuma	HATALY	Egész szám	xs:integer		ÉÉÉÉHHNN formátumban							
További típus-specifikus tulajdonságok hozzáadhatók a Rendelet (...) alapján															
1_1_javasolt_telekhatar	Javasolt telekhatár	Vonal	-	-	-	-	-	-		90	75	196	#5A4BC4	1.1	
1_2_kotelezo_megszunteto_jel	Kötelező megszüntető jel	Pont	-	-	-	-	-	-		255	0	0	#FF0000	1.2	
1_3_javasolt_megszunteto_jel	Javasolt megszüntető jel	Pont	-	-	-	-	-	-		60	157	253	#3C9DFD	1.3	
1_4_epitesi_hely	Építési hely	Poligon	-	-	-	-	-	-		255	0	0	#FF0000	1.4	




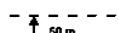
1_5_a_telek_be_nem_epitheto_resze	A telek be nem építhető része	Poligon	-	-	-	-	-	-			136	161	89	#88A159	1.5
1_6_epitesi_telken_beluli_vedoterulet	Építési telken belüli védőterület	Poligon	-	-	-	-	-	-			255	0	0	#FF0000	1.6
1_7_epitesi_vonal	Építési vonal	Vonal	-	-	-	-	-	-			193	23	127	#C1177F	1.7
1_8_meghatározott_eltérés_szel_szabalyozott_epitesi_vonal	Meghatározott eltéréssel szabályozott építési vonal	Vonal	-	-	-	-	-	-			193	23	127	#C1177F	1.8
2_1_jelentős_felszíni_parkoló	Jelentős felszíni parkoló	Poligon	Meglévő vagy tervezett?	MEGLEVO	Egész szám	xs:integer	1	Meglévő	Tervezett elem esetén más színnel		0	0	0	#000000	2.1
			Férőhelyszám	FEROHELY	Egész szám	xs:integer	0	Tervezett							
2_2_jelentős_szint_alatti_gépjárműtároló	Jelentős szint alatti gépjárműtároló	Poligon	Meglévő vagy tervezett?	MEGLEVO	Egész szám	xs:integer	1	Meglévő	Tervezett elem esetén más színnel		0	0	0	#000000	2.2
			Férőhelyszám	FEROHELY	Egész szám	xs:integer	0	Tervezett							
2_3_kötelező_közterületi_fásítás	Kötelező közterületi fásítás	Vonal	-	-	-	-	-	-			37	172	120	#25AC78	2.3
2_4_gyalogút	Gyalogút	Vonal	Meglévő vagy tervezett?	MEGLEVO	Egész szám	xs:integer	1	Meglévő	Tervezett elem esetén más színnel		0	0	0	#000000	2.4
			Férőhelyszám	FEROHELY	Egész szám	xs:integer	0	Tervezett							
2_5_kerékpárút	Kerékpárút	Vonal	Meglévő vagy tervezett?	MEGLEVO	Egész szám	xs:integer	1	Meglévő	Tervezett elem esetén más színnel		0	0	0	#000000	2.5
			Férőhelyszám	FEROHELY	Egész szám	xs:integer	0	Tervezett							
2_6_vegyeshasználátúút	Vegyeshasználatú út	Vonal	Meglévő vagy tervezett?	MEGLEVO	Egész szám	xs:integer	1	Meglévő	Tervezett elem esetén más színnel		0	0	0	#000000	2.6
			Férőhelyszám	FEROHELY	Egész szám	xs:integer	0	Tervezett							
2_7_kötőpályás_tömegközlekedés	Kötőpályás tömegközlekedés	Vonal	Meglévő vagy tervezett?	MEGLEVO	Egész szám	xs:integer	1	Meglévő	Tervezett elem esetén más színnel		0	0	0	#000000	2.7
			Férőhelyszám	FEROHELY	Egész szám	xs:integer	0	Tervezett							
2_8_kilátás_és_látványvédelem	Kilátás és látványvédelem	Vonal	Felirat	FELIRAT	Szöveg	xs:string					0	0	0	#000000	2.8
3_1_1_világörökségi_helyszín	Világörökségi helyszín	Poligon	-	-	-	-	-	-			255	0	0	#FF0000	3.1.1


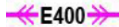

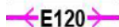






3_1_2_vilago roksegi_helys zin_vedoovez ete	Világörökségi helyszín védőövezete	Poligo n	-	-	-	-	-	-	-Vvü.....	255	0	0	#FF0000	3.1.2
3_1_3_vilago roksegi_varo manyos_hely szin	Világörökségi várományos helyszín	Poligo n	-	-	-	-	-	-	-VV.....	255	0	0	#FF0000	3.1.3
3_1_4_vilago roksegi_varo manyos_hely szin_vedoove zete	Világörökségi várományos helyszín védőövezete	Poligo n	-	-	-	-	-	-	-VVvü.....	255	0	0	#FF0000	3.1.4
3_1_5_muem lek_telke	Műemlék telke	Poligo n	Felirat	FELIRAT	Szöveg	xs:string	M		Betűjel piros színnel	 M	0	0	0	#000000	3.1.5
3_1_6_muem leki_jelentose gu_terulet	Műemléki jelentőségű terület	Poligo n	-	-	-	-	-	-	-MJ.....	255	0	0	#FF0000	3.1.6
3_1_7_muem leki_kornyeze t	Műemléki környezet	Poligo n	-	-	-	-	-	-	-MK.....	255	0	0	#FF0000	3.1.7
3_1_8_muem leki_kornyeze t_telekszomsz edsag_alapjan	Műemléki környezet telekszomsz dság alapján	Poligo n	Felirat	FELIRAT	Szöveg	xs:string	Mk		Betűjel piros színnel	Mk	-	-	-	-	3.1.8
3_1_9_torten elmi_emlekhe ly	Történelmi emlékhely	Poligo n	-	-	-	-	-	-	-Teh.....	255	0	0	#FF0000	3.1.9
3_1_10_nemz eti_emlekhely	Nemzeti emlékhely	Poligo n	-	-	-	-	-	-	-Neh.....	255	0	0	#FF0000	3.1.10
3_1_11_kiem elt_nemzeti_e mlekhely	Kiemelt nemzeti emlékhely	Poligo n	-	-	-	-	-	-	-kNeh.....	255	0	0	#FF0000	3.1.11
3_1_12_torte neti_kert	Történelmi kert	Poligo n	-	-	-	-	-	-	-Tkert.....	31	115	82	#1F7352	3.1.12
3_1_13_torte neti_taj	Történelmi táj	Poligo n	-	-	-	-	-	-	-Ttaj.....	31	115	82	#1F7352	3.1.13
3_1_14_vedet t_temeto	Védett temető	Poligo n	-	-	-	-	-	-	-T.....	31	115	82	#1F7352	3.1.14


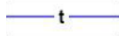


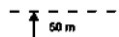
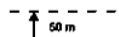

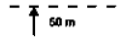



3_1_15_regeszeti_erdeku_terulet	Régészeti érdekű terület	Poligon	-	-	-	-	-	-	-		255	0	0	#FF0000	3.1.15
3_1_16_regeszeti_lelohely	Régészeti lelőhely	Poligon	-	-	-	-	-	-	-		255	0	0	#FF0000	3.1.16
3_2_1_helyi_jelentosegu_v edett_ertek	Helyi jelentőségű védett érték	Pont	-	-	-	-	-	-	-		0	0	0	#000000	3.2.1
3_2_2_helyi_vedelemre_javasolt_ertek	Helyi védelemre javasolt érték	Pont	-	-	-	-	-	-	-		255	0	0	#FF0000	3.2.2
3_2_3_helyi_ertekvedelmi_terulet	Helyi értékvedelmi terület	Poligon	-	-	-	-	-	-	-		0	0	0	#000000	3.2.3
3_2_4_helyi_ertekvedelemre_javasolt_terulet	Helyi értékvédelemre javasolt terület	Poligon	-	-	-	-	-	-	-		255	0	0	#FF0000	3.2.4
4_1_1_natura_2000_terulet	Natura 2000 terület	Poligon	-	-	-	-	-	-	-		31	115	82	#1F7352	4.1.1
4_2_1_nemzeti_park	Nemzeti park	Poligon	-	-	-	-	-	-	-		31	115	82	#1F7352	4.2.1
4_2_2_tajvedelmi_korzet	Tájvédelmi körzet	Poligon	-	-	-	-	-	-	-		31	115	82	#1F7352	4.2.2
4_2_3_orzagos_jelentosegu_termeszeti_vedelmi_terulet	Országos jelentőségű természetvédelmi terület (beleértve az "ex lege" védett láp és szikes tó)	Poligon	-	-	-	-	-	-	-		31	115	82	#1F7352	4.2.3
4_2_4_orzagos_jelentosegu_termeszeti_emlek_es_vedett_termeszeti_ertek	Országos jelentőségű természeti emlékek és védett természeti érték (beleértve az "ex lege" védett kunhalom, földvár,	Pont	-	-	-	-	-	-	-		31	115	82	#1F7352	4.2.4

	forrás, víznyelő, valamint barlang és védőövezete)														
4_2_5_fokozottan_vedett_termeszetvedelmi_terulet	Fokozottan védett természetvédelmi terület	Poligon	-	-	-	-	-	-			31	115	82	#1F7352	4.2.5
4_2_6_oroszagos_okologiai_halozat_magterulet	Országos ökológiai hálózat - magterület	Poligon	-	-	-	-	-	-			31	115	82	#1F7352	4.2.6
4_2_7_oroszagos_okologiai_halozat_okologiai_folyoso	Országos ökológiai hálózat - ökológiai folyosó	Poligon	-	-	-	-	-	-			31	115	82	#1F7352	4.2.7
4_2_8_oroszagos_okologiai_halozat_pufferterulet	Országos ökológiai hálózat - pufferterület	Poligon	-	-	-	-	-	-			31	115	82	#1F7352	4.2.8
4_2_9_tajkepvedelmi_terulet_tajkepvedelmi_szempontbol_kiemelten_kezelendo_terulet	Tájképvédelmi terület, tájképvédelmi szempontból kiemelten kezelendő terület	Poligon	-	-	-	-	-	-			31	115	82	#1F7352	4.2.9
4_2_10_egyedi_tajertek	Egyedi tájérték	Pont	-	-	-	-	-	-			99	138	136	#638A88	4.2.10
4_3_1_helyi_jelentosegu_termeszetvedelmi_terulet	Helyi jelentőségű természetvédelmi terület	Poligon	-	-	-	-	-	-			31	115	82	#1F7352	4.3.1

4_3_2_helyi_jelentosegu_t ermeszetvede lmi_oltalomra _javasolt_teru let	Helyi jelentőségű természetvédelmi oltalomra javasolt terület	Poligon	-	-	-	-	-	-	-		255	0	0	#FF0000	4.3.2
4_3_3_helyi_jelentosegu_v edett_termesz eti_ertek	Helyi jelentőségű védett természeti érték	Pont	-	-	-	-	-	-	-		31	115	82	#1F7352	4.3.3
4_3_4_helyi_jelentosegu_t ermeszetvede lmi_oltalomra _javasolt_erte k	Helyi jelentőségű természetvédelmi oltalomra javasolt érték	Pont	-	-	-	-	-	-	-		255	0	0	#FF0000	4.3.4
5_1_vizbazi _belso_vedoo vezet	Vízbázis belső védőövezet	Poligon	-	-	-	-	-	-	-		55	83	156	#37539C	5.1
5_2_vizbazi _kulso_vedoo vezet	Vízbázis külső védőövezet	Poligon	-	-	-	-	-	-	-		55	83	156	#37539C	5.2
5_3_vizbazi _hidrogeologi ai_A_vedoov ezet	Vízbázis hidrogeológiai "A" védőövezet	Poligon	-	-	-	-	-	-	-		55	83	156	#37539C	5.3
5_4_vizbazi _hidrogeologi ai_B_vedoov ezet	Vízbázis hidrogeológiai "B" védőövezet	Poligon	-	-	-	-	-	-	-		55	83	156	#37539C	5.4
5_5_felszini _viz_parti_savj a	Felszíni víz parti sávja	Poligon	-	-	-	-	-	-	-		0	0	255	#0000FF	5.5
5_6_felszini _viz_vedvonal a	Felszíni víz védvonala (töltés, gát)	Vonal	-	-	-	-	-	-	-		0	0	0	#000000	5.6
5_7_nagyvizi _meder_terule te	Nagyvízi meder területe	Poligon	-	-	-	-	-	-	-		0	0	0	#000000	5.7
5_8_fakado _vizzel_veszel yeztetett_teru let	Fakadó vízzel veszélyeztetett terület	Poligon	-	-	-	-	-	-	-		125	125	125	#7D7D7D	5.8
5_9_belvizjar ta_terulet	Belvízjárta terület	Poligon	-	-	-	-	-	-	-		95	192	216	#5FC0D8	5.9

5_10_belvizzel_veszelyeztetett_terulet	Belvízzel veszélyeztetett terület	Poligon	-	-	-	-	-	-		95	192	216	#5FC0D8	5.10	
5_11_asvanyi_nyersanyag_tekinteteben_megkutatatott_terulet	Ásványi nyersanyag tekintetében megkutatatott terület	Poligon	-	-	-	-	-	-		0	0	0	#000000	5.11	
5_12_banyatelek	Bányatelek	Poligon	-	-	-	-	-	-		0	0	0	#000000	5.12	
5_13_olyan_terulet_ahol_a_termeszeti_csapasok_elleni_vedelemrol_gondoskodni_kell	Olyan terület, ahol a természeti csapások elleni védelemről gondoskodni kell	Poligon	-	-	-	-	-	-		0	0	0	#000000	5.13	
5_14_fokozottan_vedett_ovezet	Fokozottan védett övezet	Poligon	-	-	-	-	-	-		0	0	0	#000000	5.14	
5_15_csendes_ovezet	Csendes övezet	Poligon	-	-	-	-	-	-		0	0	0	#000000	5.15	
5_16_kornyezeti_zajterhelés_tekinteteben_feltetellel_beepitheto_terulet	Környezeti zajterhelés tekintetében feltétellel beépíthető terület	Poligon	-	-	-	-	-	-		0	0	0	#000000	5.16	
5_17_vedoterulet_vedotavolsag_vedosav	Védőterület, védőtávolság, védősáv	Poligon	Felirat	FELIRAT	Szöveg	xs:string				0	0	0	#000000	5.17	
6_1_szennyvizatemo	Szennyvízátelő	Pont	Meglévő vagy tervezett?	MEGLEVO	Egész szám	xs:integer	1	Meglévő	Tervezett elem esetén piros színnel		0	0	0	#000000	6.1
							0	Tervezett							
6_2_szennyviztisztitomu	Szennyvíztisztítómu	Pont	Meglévő vagy tervezett?	MEGLEVO	Egész szám	xs:integer	1	Meglévő	Tervezett elem esetén piros színnel		0	0	0	#000000	6.2
							0	Tervezett							
6_3_szennyviziszap_lerakohely_illetve_szippantott_sz	Szennyvíziszap lerakóhely, illetve szippantott	Pont	Meglévő vagy tervezett?	MEGLEVO	Egész szám	xs:integer	1	Meglévő	Tervezett elem esetén piros színnel		0	0	0	#000000	6.3
							0	Tervezett							

ennyviz_urito_helye	szennyvíz ürítőhelye															
6_4_villamos energia_atvite li_halozat_750kv	Villamosenergia átviteli hálózat (750kV feszültség szinttel)	Vonal	Meglévő vagy tervezett?	MEGLEVO	Egész szám	xs:integer	1	Meglévő	Tervezett elem esetén szaggatottan		255	0	255	#FF00FF	6.4	
							0	Tervezett								
6_5_villamos energia_atvite li_halozat_400kv	Villamosenergia átviteli hálózat (400kV feszültség szinttel)	Vonal	Meglévő vagy tervezett?	MEGLEVO	Egész szám	xs:integer	1	Meglévő	Tervezett elem esetén szaggatottan		255	0	255	#FF00FF	6.5	
							0	Tervezett								
6_6_villamos energia_atvite li_halozat_220kv	Villamosenergia átviteli hálózat (220kV feszültség szinttel)	Vonal	Meglévő vagy tervezett?	MEGLEVO	Egész szám	xs:integer	1	Meglévő	Tervezett elem esetén szaggatottan		255	0	255	#FF00FF	6.6	
							0	Tervezett								
6_7_villamos energia_foeloszto_halozat_fold_felett	Villamosenergia főelosztó hálózat (feszültség szinttel, föld felett)	Vonal	Meglévő vagy tervezett?	MEGLEVO	Egész szám	xs:integer	1	Meglévő	Tervezett elem esetén szaggatottan		255	0	255	#FF00FF	6.7	
							0	Tervezett								
6_8_villamos energia_foeloszto_halozat_fold_alatt	Villamosenergia főelosztó hálózat (feszültség szinttel, föld alatt)	Vonal	Meglévő vagy tervezett?	MEGLEVO	Egész szám	xs:integer	1	Meglévő	Tervezett elem esetén szaggatottan		255	0	255	#FF00FF	6.8	
							0	Tervezett								
6_9_hoeromu	Hőerőmű	Pont	Meglévő vagy tervezett?	MEGLEVO	Egész szám	xs:integer	1	Meglévő	Tervezett elem esetén piros színnel		0	0	0	#000000	6.9	
							0	Tervezett								
6_10_nagynyomasu_foldgazszallitovezetek_25_bar_felett	Nagynyomású földgáz szállítóvezeték (>25 bar)	Vonal	Meglévő vagy tervezett?	MEGLEVO	Egész szám	xs:integer	1	Meglévő	Tervezett elem esetén szaggatottan		255	255	0	#FFFF00	6.10	
							0	Tervezett								
6_11_nagy_kozepnyomasu_foldgaz_gerinceloszto_vezetek_4_25_bar	Nagy-középnomású földgáz gerincelosztó vezeték (4-25 bar)	Vonal	Meglévő vagy tervezett?	MEGLEVO	Egész szám	xs:integer	1	Meglévő	Tervezett elem esetén szaggatottan		255	255	0	#FFFF00	6.11	
							0	Tervezett								
6_12_futoeromu	Fűtőerőmű	Pont	Meglévő vagy tervezett?	MEGLEVO	Egész szám	xs:integer	1	Meglévő	Tervezett elem esetén piros színnel		0	0	0	#000000	6.12	
							0	Tervezett								
6_13_futomu	Fűtőmű	Pont	Meglévő vagy tervezett?	MEGLEVO	Egész szám	xs:integer	1	Meglévő	Tervezett elem esetén piros színnel		0	0	0	#000000	6.13	
							0	Tervezett								
	Olajvezeték	Vonal		MEGLEVO	Egész szám	xs:integer	1	Meglévő			0	255	0	#00FF00	6.14	

6_14_olajvezetek			Meglévő vagy tervezett?				0	Tervezett	Tervezett elem esetén szaggatottan						
6_15_termekvezetek	Termékvezeték	Vonal	Meglévő vagy tervezett?	MEGLEVO	Egész szám	xs:integer	1	Meglévő	Tervezett elem esetén szaggatottan		109	99	195	#6D63C3	6.15
							0	Tervezett							
6_16_villamosenergia_atviteli_halozat_750kv_vedoovezete	Villamosenergia átviteli hálózat (750kV feszültség szinttel)	Poligon	Meglévő vagy tervezett?	MEGLEVO	Egész szám	xs:integer	1	Meglévő	Tervezett elem esetén szaggatott körvonallal		0	0	0	#000000	6.9
							0	Tervezett							
6_17_villamosenergia_atviteli_halozat_400kv_vedoovezete	Villamosenergia átviteli hálózat (400kV feszültség szinttel)	Poligon	Meglévő vagy tervezett?	MEGLEVO	Egész szám	xs:integer	1	Meglévő	Tervezett elem esetén szaggatott körvonallal		0	0	0	#000000	6.10
							0	Tervezett							
6_18_villamosenergia_atviteli_halozat_220kv_vedoovezete	Villamosenergia átviteli hálózat (220kV feszültség szinttel)	Poligon	Meglévő vagy tervezett?	MEGLEVO	Egész szám	xs:integer	1	Meglévő	Tervezett elem esetén szaggatott körvonallal		0	0	0	#000000	6.11
							0	Tervezett							
6_19_villamosenergia_foelosztoszo_halozat_fold_felett_vedoovezete	Villamosenergia főelosztó hálózat (feszültség szinttel, föld felett)	Poligon	Meglévő vagy tervezett?	MEGLEVO	Egész szám	xs:integer	1	Meglévő	Tervezett elem esetén szaggatott körvonallal		0	0	0	#000000	6.12
							0	Tervezett							
6_20_olajvezetek_biztonsagi_ovezete	Olajvezeték biztonsági övezete	Poligon	Meglévő vagy tervezett?	MEGLEVO	Egész szám	xs:integer	1	Meglévő	Tervezett elem esetén szaggatott körvonallal		0	0	0	#000000	6.16
							0	Tervezett							
6_21_termekvezetek_biztonsagi_ovezete	Termékvezeték biztonsági övezete	Poligon	Meglévő vagy tervezett?	MEGLEVO	Egész szám	xs:integer	1	Meglévő	Tervezett elem esetén szaggatott körvonallal		0	0	0	#000000	6.17
							0	Tervezett							
7_1_ervenyes_szabalyozas_terulete	Érvényes szabályozás területe	Poligon	-	-	-	-	-	-			255	0	0	#FF0000	7.1
7_2_telekalakitasi_tilalom_terulete	Telekalakítási tilalom területe	Poligon	-	-	-	-	-	-			255	0	0	#FF0000	7.2
7_3_epitesi_tilalom_terulet_e	Építési tilalom területe	Poligon	-	-	-	-	-	-			255	0	0	#FF0000	7.3

7_4_telekcsoport_ujraosztassa_erintett_terulet	Telekcsoport újraosztással érintett terület	Poligon	-	-	-	-	-	-	-	-	-	-	-	-	-	-	-	TTTTTT	255	0	0	#FF0000	7.4
7_5_elovasarlasi_joggal_erintett_terulet	Elővásárlási joggal érintett terület	Poligon	-	-	-	-	-	-	-	-	-	-	-	-	-	-	-	EEEEEE	255	0	0	#FF0000	7.5
7_6_beepitesi_kotelezettseggel_erintett_terulet	Beépítési kötelezettség el érintett terület	Poligon	-	-	-	-	-	-	-	-	-	-	-	-	-	-	-	BBBBBB	255	0	0	#FF0000	7.6
7_7_helyrehozatali_kotelezettseggel_erintett_terulet	Helyrehozatali kötelezettség el érintett terület	Poligon	-	-	-	-	-	-	-	-	-	-	-	-	-	-	-	HHHHHH	255	0	0	#FF0000	7.7
7_8_beuiltetesi_kotelezettseggel_erintett_terulet	Beültetési kötelezettség el érintett terület	Poligon	-	-	-	-	-	-	-	-	-	-	-	-	-	-	-	OOOOOO	255	0	0	#FF0000	7.8