


























































EGYSÉGES ADATSZOLGÁLTATÁSI SÉMA ÉS FORMÁTUM


















A TERÜLETRENDEZÉSI TERVEK TÉRKÉPI ÁLLOMÁNYAINAK KIALAKÍTÁSÁHOZ










1. Térségi szerkezeti terv

Objektum típus	Objektum - kód	Objektum megjelölése	Típus-specifikus tulajdonságok	Oszlopnév	Adattípus	GML adattípus	Értékkészlet	Jel	R	G	B	HEX	218/200 9. Kr. 8. mellélete szerint isorszám	
térségi területfelhasználási kategóriák	tfelhasz	poligon	Kategória	KATEGORIA	szöveg	xs:string	erdo_t	erdőgazdálkodási térség		101	168	67		1.1.1.
							mg_t	mezőgazdasági térség		255	255	217		1.1.2.
							mt_t	mozaikos területfelhasználású térség		230	176	69		1.1.3.
							vg_t	vízgazdálkodási térség		166	234	255		1.1.4.
							t_t	települési térség		178	178	178		1.1.5.
							kr_t	különleges rendeltetésű térség		115	38	0		1.1.6.
településrendszer elemei	teleprend	pont	Kategória	KATEGORIA	szöveg	xs:string	fv	főváros		130	130	130		1.2.1.
							rth	regionális térszervező központ		130	130	130		1.2.2.
							ttk	térségi térszervező központ		0	0	0		1.2.3.
gyorsforgalmi út	gyorsforgalmi_ut	vonal	Meglévő vagy tervezett?	MEGLEVO	Egész szám	xs:integer	1	meglévő		255	255	255		1.3.1.1.
							0	tervezett		255	0	0		
							Elem száma	UTSZAM	Szöveg	xs:string		"M" vagy "R" + szám: pl. M19		
			Elem elnevezése	NEV	Szöveg	xs:string		települések lánc: pl. Bóny (M1) - Győr (1. sz. főút)						
főút	fout	vonal	Meglévő vagy tervezett?	MEGLEVO	Egész szám	xs:integer	1	meglévő		0	0	0		1.3.1.2.
							0	tervezett		255	0	0		
							Elem száma	UTSZAM	Szöveg	xs:string		szám + "sz. főút": pl. 73.sz. főút		
			Elem elnevezése	NEV	Szöveg	xs:string		települések lánc: pl. Csopak (71. sz. főút) - Veszprém (8. sz. főút)						
nagysebességű vasút	nvs	vonal	Meglévő vagy tervezett?	MEGLEVO	Egész szám	xs:integer	1	meglévő		255	255	0		1.3.1.3.
							0	tervezett		255	255	0		
							Elem elnevezése	NEV	Szöveg	xs:string		települések lánc: pl.		
egyéb országos törzshálózati vasúti pálya	o_vasut	vonal	Meglévő vagy tervezett?	MEGLEVO	Egész szám	xs:integer	1	meglévő		155	187	89		1.3.1.4.
							0	tervezett		155	187	89		
							Elem elnevezése	NEV	Szöveg	xs:string		települések lánc: pl.		
nemzetközi kereskedelmi repülőtér	nk_repter	pont	Meglévő vagy tervezett?	MEGLEVO	Egész szám	xs:integer	1	meglévő		255	255	0		1.3.1.5.
							0	tervezett		255	255	0		
							Elem elnevezése	NEV	Szöveg	xs:string		település neve: pl.		
közös felhasználású katonai és polgári repülőtérre fejleszhető repülőtér	kozos_repter	pont	Meglévő vagy tervezett?	MEGLEVO	Egész szám	xs:integer	1	meglévő		155	187	89		1.3.1.6.
							0	tervezett		155	187	89		




Objektum típus	Objektum - kód	Objektum megjelölése	Típus-specifikus tulajdonságok	Oszlopnév	Adattípus	GML adattípus	Értékkészlet	Jel	R	G	B	HEX	218/2009. Kr. 8. mellélete szerint isorszám
			Elem elnevezése	NEV	Szöveg	xs:string	település neve: pl.						
országos kerékpárútvonal	o_kerekpar	vonal	Meglévő vagy tervezett?	MEGLEVO	Egész szám	xs:integer	1 0	meglévő tervezett	 	0 255	0 0	0 0	1.3.1.7.
			Elem száma	UTSZAM	Szöveg	xs:string		szám + ".": pl. 1.					
			Elem elnevezése	NEV	Szöveg	xs:string		név + "kerékpárút": pl. <i>Felső-Dunamente kerékpárút</i>					
országos kikötő	o_kikoto	pont	Meglévő vagy tervezett?	MEGLEVO	Egész szám	xs:integer	1 0	meglévő tervezett	 	255 255	255 255	0 0	1.3.1.8.
			Elem elnevezése	NEV	Szöveg	xs:string		település neve: pl.					
			határikötő	hatarkikoto	pont	Meglévő vagy tervezett?	MEGLEVO	Egész szám	xs:integer	1 0	meglévő tervezett	 	
Elem elnevezése	NEV	Szöveg	xs:string		település neve: pl.								
atomerőmű	a_eromu	pont	Meglévő vagy tervezett?	MEGLEVO	Egész szám	xs:integer	1 0	meglévő tervezett	 	0 255	0 255	0 255	1.3.1.10.
			Elem elnevezése	NEV	Szöveg	xs:string		település neve: pl.					
			egyéb országos erőmű	0_eromu	pont	Meglévő vagy tervezett?	MEGLEVO	Egész szám	xs:integer	1 0	meglévő tervezett	 	
Elem elnevezése	NEV	Szöveg				xs:string		település neve: pl.					
750 kV-os átviteli hálózati távvezetékek	750_tavvezetek	vonal				Meglévő vagy tervezett?	MEGLEVO	Egész szám	xs:integer	1 0	meglévő tervezett	 	197 197
			Elem elnevezése	NEV	Szöveg	xs:string		települések lánc: pl.					
			400 kV-os átviteli hálózati távvezetékek	400_tavvezetek	vonal	Meglévő vagy tervezett?	MEGLEVO	Egész szám	xs:integer	1 0	meglévő tervezett	 	197 197
Elem elnevezése	NEV	Szöveg				xs:string		települések lánc: pl.					
220 kV-os átviteli hálózati távvezetékek	220_tavvezetek	vonal				Meglévő vagy tervezett?	MEGLEVO	Egész szám	xs:integer	1 0	meglévő tervezett	 	197 197
			Elem elnevezése	NEV	Szöveg	xs:string		települések lánc: pl.					
			földgázszállító vezeték	o_foldgaz	vonal	Meglévő vagy tervezett?	MEGLEVO	Egész szám	xs:integer	1 0	meglévő tervezett	 	137 137

Objektum típus	Objektum - kód	Objektum megjelölése	Típus-specifikus tulajdonságok	Oszlopnév	Adattípus	GML adattípus	Értékkészlet	Jel	R	G	B	HEX	218/2009. Kr. 8. mellélete szerint isorszám
			Elem elnevezése	NEV	Szöveg	xs:string	települések lánc: pl.						
kőolajszállító vezeték	koolaj	vonal	Meglévő vagy tervezett?	MEGLEVO	Egész szám	xs:integer	1	meglévő		155	187	89	1.3.1.16.
							0	tervezett		155 255	187 0	89 0	
termékvezeték	termek	vonal	Elem elnevezése	NEV	Szöveg	xs:string	települések lánc: pl.						
			Meglévő vagy tervezett?	MEGLEVO	Egész szám	xs:integer	1	meglévő		205	170	102	1.3.1.17.
							0	tervezett		205 255	170 0	102 0	
			Elem elnevezése	NEV	Szöveg	xs:string	települések lánc: pl.						
a Vásárhelyi-terv továbbfejlesztése (VTT) keretében megvalósuló vízkár-elhárítási célú szükség tározó	vtt	poligon	Meglévő vagy tervezett?	MEGLEVO	Egész szám	xs:integer	1	meglévő		0	77	168	1.3.1.18.
							0	tervezett		255	0	0	
országos vízkár-elhárítási célú tározó	o_tarozo	poligon	Elem elnevezése	NEV	Szöveg	xs:string	települések neve: pl.						
			Meglévő vagy tervezett?	MEGLEVO	Egész szám	xs:integer	1	meglévő		0	77	168	1.3.1.19.
							0	tervezett		255	0	0	
			Elem elnevezése	NEV	Szöveg	xs:string	települések neve: pl.						
10 millió m3-t meghaladó térfogatú, vízkár-elhárítási célú tározási fejlesztési lehetőség	10m_tarozo	poligon	Meglévő vagy tervezett?	MEGLEVO	Egész szám	xs:integer	1	meglévő		0	77	168	1.3.1.20.
							0	tervezett		255	0	0	
			Elem elnevezése	NEV	Szöveg	xs:string	települések neve: pl.						
			Meglévő vagy tervezett?	MEGLEVO	Egész szám	xs:integer	1	meglévő		0	0	0	1.3.1.21.
kiemelt jelentőségű vízi építmény	kiem_vizi	pont					0	tervezett		255 255	0 255	0 255	
			Elem elnevezése	NEV	Szöveg	xs:string	település neve: pl.						
országos jelentőségű csatorna	o_csatorna	vonal	Meglévő vagy tervezett?	MEGLEVO	Egész szám	xs:integer	1	meglévő		0	77	168	1.3.1.22.
							0	tervezett		0 255	77 0	168 0	
			Elem elnevezése	NEV	Szöveg	xs:string	települések neve: pl.						
			Meglévő vagy tervezett?	MEGLEVO	Egész szám	xs:integer	1	meglévő		0	0	0	1.3.1.23.
elsőrendű árvízvédelmi fővédvonal	elso_ved	vonal					0	tervezett		255	0	0	
			Elem elnevezése	NEV	Szöveg	xs:string	település neve: pl.						
országos veszélyeshulladék-kezelő	o_veszelyes	pont	Meglévő vagy tervezett?	MEGLEVO	Egész szám	xs:integer	1	meglévő		255	255	0	1.3.1.24.
							0	tervezett		255 255	255 0	0 0	
			Elem elnevezése	NEV	Szöveg	xs:string	település neve: pl.						
			Meglévő vagy tervezett?	MEGLEVO	Egész szám	xs:integer	1	meglévő		0	0	0	1.3.1.25.

Objektum típus	Objektum - kód	Objektum megjelölése	Típus-specifikus tulajdonságok	Oszlopnév	Adattípus	GML adattípus	Értékkészlet	Jel	R	G	B	HEX	218/200 9. Kr. 8. mellélete szerint isorszám
							0 tervezett		0 255	0 0	0 0		
			Elem elnevezése	NEV	Szöveg	xs:string	település neve: pl.						
térségi mellékút	t_mellekut	vonal	Meglévő vagy tervezett?	MEGLEVO	Egész szám	xs:integer	1 meglévő		255 0	255 0	0 0		1.3.2.1.
							0 tervezett		255 255	255 0	0 0		
			Elem elnevezése	NEV	Szöveg	xs:string	települések lánc: pl.						
egyéb mellékút	mellekut	vonal	Meglévő vagy tervezett?	MEGLEVO	Egész szám	xs:integer	1 meglévő		0 255	0 255	0 255		1.3.2.2.
							0 tervezett		255 255	0 255	0 255		
			Elem száma	UTSZAM	Szöveg	xs:string	"szám"+ j. mellékút pl. 1467. j. mellékút						
			Elem elnevezése	NEV	Szöveg	xs:string	települések lánc: pl.						
országos vasúti mellékvonal	t_vasut	vonal	Meglévő vagy tervezett?	MEGLEVO	Egész szám	xs:integer	1 meglévő		0 255	0 255	0 255		1.3.2.3.
							0 tervezett		255 255	0 255	0 255		
			Elem elnevezése	NEV	Szöveg	xs:string	települések lánc: pl.						
térségi repülőtér	t_repter	pont	Meglévő vagy tervezett?	MEGLEVO	Egész szám	xs:integer	1 meglévő		0 255	0 255	0 255		1.3.2.4.
							0 tervezett		255 255	0 255	0 255		
			Elem elnevezése	NEV	Szöveg	xs:string	település név: pl.						
térségi kerékpárút	t_kerekpar	vonal	Meglévő vagy tervezett?	MEGLEVO	Egész szám	xs:integer	1 meglévő		155	187	89		1.3.2.5.
							0 tervezett		155 255	187 0	89 0		
			Elem elnevezése	NEV	Szöveg	xs:string	települések lánc: pl.						
térségi kikötő	t_kikoto	pont	Meglévő vagy tervezett?	MEGLEVO	Egész szám	xs:integer	1 meglévő		0 255	0 255	0 255		1.3.2.6.
							0 tervezett		255 255	0 255	0 255		
			Elem elnevezése	NEV	Szöveg	xs:string	település neve: pl.						
kompátkelőhely	komp	pont	Meglévő vagy tervezett?	MEGLEVO	Egész szám	xs:integer	1 meglévő		0 255	0 255	0 255		1.3.2.7.
							0 tervezett		255 255	0 255	0 255		
			Elem elnevezése	NEV	Szöveg	xs:string	település neve: pl.						
térségi logisztikai központ	t_logisz	pont	Meglévő vagy tervezett?	MEGLEVO	Egész szám	xs:integer	1 meglévő		0 255	0 255	0 255		1.3.2.8.
							0 tervezett		255 255	0 255	0 255		
			Elem elnevezése	NEV	Szöveg	xs:string	település neve: pl.						

Objektum típus	Objektum - kód	Objektum megjelölése	Típus-specifikus tulajdonságok	Oszlopnév	Adattípus	GML adattípus	Értékkészlet	Jel	R	G	B	HEX	218/200 9. Kr. 8. mellélete szerint isorszám
kiserőmű	kiseromu	pont	Meglévő vagy tervezett?	MEGLEVO	Egész szám	xs:integer	1 0	meglévő tervezett	 	0 255 255	0 255 255	0 255 255	1.3.2.9.
			Elem elnevezése	NEV	Szöveg	xs:string		település neve: pl.					
		társégi ellátást biztosító 132 kV-os elosztó hálózat	132_halozat	vonal	Meglévő vagy tervezett?	MEGLEVO	Egész szám	xs:integer	1 0	meglévő tervezett	 	197 255	0 0
Elem elnevezése	NEV				Szöveg	xs:string		települések lánc: pl.					
földgázelosztó vezeték	t_foldgaz	vonal	Meglévő vagy tervezett?	MEGLEVO	Egész szám	xs:integer	1 0	meglévő tervezett	 	137 255	90 0	68 68	1.3.2.11.
			Elem elnevezése	NEV	Szöveg	xs:string		települések lánc: pl.					
		1 millió m ³ -t meghaladó és 10 millió m ³ -nél kisebb térfogatú vízkár-elhárítási célú tározási fejlesztési lehetőség	10m_tarozo	poligon	Meglévő vagy tervezett?	MEGLEVO	Egész szám	xs:integer	1 0	meglévő tervezett	 	0 255	77 0
Elem elnevezése	NEV				Szöveg	xs:string		település neve: pl.					
társégi csatorna	t_csatorna			vonal	Meglévő vagy tervezett?	MEGLEVO	Egész szám	xs:integer	1 0	meglévő tervezett	 	0 255	77 0
		Elem elnevezése	NEV		Szöveg	xs:string		települések neve: pl.					
		másodrendű árvízvédelmi fővédvonal	masod_ved	vonal	Meglévő vagy tervezett?	MEGLEVO	Egész szám	xs:integer	1 0	meglévő tervezett	 	130 255	130 0
Elem elnevezése	NEV				Szöveg	xs:string		települések neve: pl.					
társégi hulladékkezelő	t_hulladek	pont	Meglévő vagy tervezett?	MEGLEVO	Egész szám	xs:integer	1 0	meglévő tervezett	 	0 255 255	0 255 255	0 255 255	1.3.2.15.
			Elem elnevezése	NEV	Szöveg	xs:string		település neve: pl.					

2. Társégi övezetek

Objektum típus	Objektum - kód	Objektum megjelölése	Típus-specifikus tulajdonságok	Oszlopnév	Adattípus	GML adattípus	Értékkészlet	Jel	R	G	B	HEX	218/200 9. Kr. 8. mellélete szerint isorszám
Országos Ökológiai Hálózat magterületének övezete	ooh_mag	poligon							112	168	0		2.1.1.
Országos Ökológiai Hálózat ökológiai folyosójának övezete	ooh_oko	poligon							255	170	0		2.1.2.
Országos Ökológiai Hálózat	ooh_puf	poligon							255	255	0		2.1.3.

