









































1. Térségi szerkezeti terv











Objektum típus	Objektum - kód	Objektum megjelölése	Típus-specifikus tulajdonságok	Oszlopnév	Adattípus	SHP adattípus	Értékkészlet	Jel	R	G	B
Térségi területfelhasználási kategóriák	tfelhasz	poligon	Kategória	KATEGORIA	szöveg	xs:string	erdo_t <b>Erdőgazdálkodási térség</b>		101	168	67
							mg_t <b>Mezőgazdasági térség</b>		255	255	217
							vegyes_t <b>Vegyes területfelhasználási térség</b>		255	176	69
							vg_t <b>Vízgazdálkodási térség</b>		166	234	255
							t_t <b>Települési térség</b>		178	178	178
							kulon_t <b>Különleges rendeltetésű térség</b>		115	38	0
			Elfogadó jogszabály száma	ELF_JOGSZ	szöveg	xs:string	pl. 12/2018. megyei önkorm. rendelet	-	-	-	-
Térségi térszervező központ	ter_kp	pont	Elfogadó jogszabály száma	ELF_JOGSZ	szöveg	xs:string	pl. 12/2010. megyei önkorm. rendelet		130	130	130
Gyorsforgalmi út	gyorsforgalmi_ut	vonal	Meglévő vagy tervezett?	MEGLEVO	Egész szám	xs:integer	1 <b>Meglévő gyorsforgalmi út</b>		255	255	255
							0 <b>Tervezett gyorsforgalmi út</b>		255	0	0
			Elem száma	UTSZAM	Szöveg	xs:string	"M" vagy "R" + szám: pl. M19	-	-	-	-
			Főbb érintett települések	TELEP	Szöveg	xs:string	települések lánc: pl. Bőny (M1) - Győr (1. sz. főút)	-	-	-	-
			Elfogadó jogszabály száma	ELF_JOGSZ	szöveg	xs:string	pl. 12/2018. megyei önkorm. rendelet	-	-	-	-
Főút	fout	vonal	Meglévő vagy tervezett?	MEGLEVO	Egész szám	xs:integer	1 <b>Meglévő főút</b>		0	0	0
							0 <b>Tervezett főút</b>		255	0	0
			Elem száma	UTSZAM	Egész szám	xs:integer	szám pl. 73	-	-	-	-
			Főbb érintett települések	TELEP	Szöveg	xs:string	települések lánc: pl. Csapok (71. sz. főút) - Veszprém (8. sz. főút)	-	-	-	-
			Elfogadó jogszabály száma	ELF_JOGSZ	szöveg	xs:string	pl. 12/2018. megyei önkorm. rendelet	-	-	-	-
Nagysebességű vasútvonal	nvs	vonal	Meglévő vagy tervezett?	MEGLEVO	Egész szám	xs:integer	1 <b>Meglévő nagysebességű vasútvonal</b>		255	255	0
							0 <b>Tervezett nagysebességű vasútvonal</b>		255 255	255 0	0 0
			Főbb érintett települések	TELEP	Szöveg	xs:string	települések lánc: pl. (Ausztria és Szlovákia) – Hegyeshalom térsége és Rajka térsége – Budapest [XI. kerület, Kelenföld] – Budapest [Budapest Liszt Ferenc Nemzetközi Repülőtér] – Röske és Kübekháza – (Szerbia és Románia)	-	-	-	-











Objektum típus	Objektum - kód	Objektum megjelölése	Típus-specifikus tulajdonságok	Oszlopnév	Adattípus	SHP adattípus	Értékkészlet	Jel	R	G	B	
			Elfogadó jogszabály száma	ELF_JOGSZ	szöveg	xs:string	pl. 12/2018. megyei önkorm. rendelet	-	-	-	-	
Egyéb országos törzshálózati vasúti pálya	o_vasut	vonal	Meglévő vagy tervezett?	MEGLEVO	Egész szám	xs:integer	1	<b>Meglévő egyéb országos törzshálózati vasúti pálya</b>		155	187	89
							0	<b>Tervezett egyéb országos törzshálózati vasúti pálya</b>		155 255	187 0	89 0
			Elem száma	VONALSZAM	Szöveg	xs:string		szám pl. 9A	-	-	-	-
			Főbb érintett települések	TELEP	Szöveg	xs:string		települések lánc: pl. Fertőszentmiklós – (Ausztria)	-	-	-	-
			Elfogadó jogszabály száma	ELF_JOGSZ	szöveg	xs:string		pl. 12/2018. megyei önkorm. rendelet	-	-	-	-
Nemzetközi kereskedelmi repülőtér	nk_repter	pont	Meglévő vagy tervezett?	MEGLEVO	Egész szám	xs:integer	1	<b>Meglévő nemzetközi kereskedelmi repülőtér</b>		255	255	0
							0	<b>Tervezett nemzetközi kereskedelmi repülőtér</b>		255 255	255 0	0 0
			Főbb érintett települések	TELEP	Szöveg	xs:string		település neve: pl. Debrecen [Debreceni Nemzetközi Repülőtér]	-	-	-	-
			Elfogadó jogszabály száma	ELF_JOGSZ	szöveg	xs:string		pl. 12/2018. megyei önkorm. rendelet	-	-	-	-
Közös felhasználású katonai és polgári repülőtérre fejleszhető repülőtér	kozos_repter	pont	Meglévő vagy tervezett?	MEGLEVO	Egész szám	xs:integer	1	<b>Meglévő közös felhasználású katonai és polgári repülőtérre fejleszhető repülőtér</b>		155	187	89
							0	<b>Tervezett közös felhasználású katonai és polgári repülőtérre fejleszhető repülőtér</b>		155 255	187 0	89 0
			Főbb érintett települések	TELEP	Szöveg	xs:string		település neve: pl. Pápa	-	-	-	-
			Elfogadó jogszabály száma	ELF_JOGSZ	szöveg	xs:string		pl. 12/2018. megyei önkorm. rendelet	-	-	-	-
Egyéb kereskedelmi repülőtér és kereskedelmi repülőtérre fejleszhető repülőtér	ker_repter	pont	Meglévő vagy tervezett?	MEGLEVO	Egész szám	xs:integer	1	<b>Meglévő egyéb kereskedelmi repülőtér és kereskedelmi repülőtérre fejleszhető repülőtér</b>		0	0	0
							0	<b>Tervezett egyéb kereskedelmi repülőtér és kereskedelmi repülőtérre fejleszhető repülőtér</b>		255 255	0 255	0 255
			Főbb érintett települések	TELEP	Szöveg	xs:string		település neve: pl. Pápa	-	-	-	-
			Elfogadó jogszabály száma	ELF_JOGSZ	szöveg	xs:string		pl. 12/2018. megyei önkorm. rendelet	-	-	-	-
			Országos kerékpárútvonal	o_kerekpar	vonal	Meglévő vagy	MEGLEVO	Egész szám	xs:integer	1	<b>Meglévő országos</b>	•••••

Objektum típus	Objektum - kód	Objektum megjelölése	Típus-specifikus tulajdonságok	Oszlopnév	Adattípus	SHP adattípus	Értékkészlet	Jel	R	G	B	
			tervezett?				kerékpárút					
						0	Tervezett országos kerékpárút		255	0	0	
			Elem száma	UTSZAM	Szöveg	xs:string	szám pl. 2.D	-	-	-	-	
			Főbb érintett települések	TELEP	Szöveg	xs:string	települése neve: pl. Nagybárcány – Márkháza – Nagykeresztúr – Salgótarján – Somskőújfalu – (Szlovákia)	-	-	-	-	
			Elfogadó jogszabály száma	ELF_JOGSZ	szöveg	xs:string	pl. 12/2018. megyei önkorm. rendelet	-	-	-	-	
Országos kikötő	o_kikoto	pont	Meglévő vagy tervezett?	MEGLEVO	Egész szám	xs:integer	1	Meglévő országos kikötő		255	255	0
							0	Tervezett országos kikötő		255 255	255 0	0 0
			Főbb érintett települések	TELEP	Szöveg	xs:string		település neve: pl. Baja	-	-	-	-
			Elfogadó jogszabály száma	ELF_JOGSZ	szöveg	xs:string		pl. 12/2018. megyei önkorm. rendelet	-	-	-	-
Határkikötő	hatarkikoto	pont	Meglévő vagy tervezett?	MEGLEVO	Egész szám	xs:integer	1	Meglévő határkikötő		155	187	89
							0	Tervezett határkikötő		155 255	187 0	89 0
			Főbb érintett települések	TELEP	Szöveg	xs:string		település neve: pl. Szeged	-	-	-	-
			Elfogadó jogszabály száma	ELF_JOGSZ	szöveg	xs:string		pl. 12/2018. megyei önkorm. rendelet	-	-	-	-
Atomerőmű	a_eromu	pont	Meglévő vagy tervezett?	MEGLEVO	Egész szám	xs:integer	1	Meglévő atomerőmű		0	0	0
							0	Tervezett atomerőmű		255 255	0 255	0 255
			Főbb érintett települések	TELEP	Szöveg	xs:string		település neve: pl. Paks	-	-	-	-
			Elfogadó jogszabály száma	ELF_JOGSZ	szöveg	xs:string		pl. 12/2018. megyei önkorm. rendelet	-	-	-	-
Egyéb országos erőmű	o_eromu	pont	Meglévő vagy tervezett?	MEGLEVO	Egész szám	xs:integer	1	Meglévő egyéb országos erőmű		0	0	0
							0	Tervezett egyéb országos erőmű		255 255	0 255	0 255
			Főbb érintett települések	TELEP	Szöveg	xs:string		település neve: pl. Visonta	-	-	-	-
			Elfogadó jogszabály száma	ELF_JOGSZ	szöveg	xs:string		pl. 12/2018. megyei önkorm. rendelet	-	-	-	-
750 kV-os átviteli hálózati távvezetékek	750_tavvezetek	vonal	Meglévő vagy tervezett?	MEGLEVO	Egész szám	xs:integer	1	Meglévő 750 kV-os átviteli hálózati távvezetékek		197	0	255
							0	Tervezett 750 kV-os átviteli hálózati távvezetékek		197 255	0 0	255 0

Objektum típus	Objektum - kód	Objektum megjelölése	Típus-specifikus tulajdonságok	Oszlopnév	Adattípus	SHP adattípus	Értékkészlet	Jel	R	G	B	
			Elem száma	AG_SZAM	Szöveg	xs:string	szám/számok: pl. 1.	-	-	-	-	
			Főbb érintett települések	TELEP	Szöveg	xs:string	települések láncja: pl. <i>Albertirsa – Szolnok – Hajdúböszörmény – Kisvárda térsége – Barabás – (Ukrajna)</i>	-	-	-	-	
			Elfogadó jogszabály száma	ELF_JOGSZ	szöveg	xs:string	pl. <i>12/2018. megyei önkorm. rendelet</i>	-	-	-	-	
400 kV-os átviteli hálózati távvezetékek	400_tavvezetek	vonal	Meglévő vagy tervezett?	MEGLEVO	Egész szám	xs:integer	1	<b>Meglévő 400 kV-os átviteli hálózati távvezetékek</b>		197	0	255
							0	<b>Tervezett 400 kV-os átviteli hálózati távvezetékek</b>		197 255	0 0	255 0
			Elem száma	AG_SZAM	Szöveg	xs:string		szám/számok: pl. 26., 27.	-	-	-	-
			Főbb érintett települések	TELEP	Szöveg	xs:string		települések láncja: pl. <i>Martonvásár – Perkáta – Paks</i>	-	-	-	-
			Elfogadó jogszabály száma	ELF_JOGSZ	szöveg	xs:string		pl. <i>12/2018. megyei önkorm. rendelet</i>	-	-	-	-
220 kV-os átviteli hálózati távvezetékek	220_tavvezetek	vonal	Meglévő vagy tervezett?	MEGLEVO	Egész szám	xs:integer	1	<b>Meglévő 220 kV-os átviteli hálózati távvezetékek</b>		197	0	255
							0	<b>Tervezett 220 kV-os átviteli hálózati távvezetékek</b>		197 255	0 0	255 0
			Elem száma	AG_SZAM	Szöveg	xs:string		szám/számok: pl. 70., 71.	-	-	-	-
			Főbb érintett települések	TELEP	Szöveg	xs:string		települések láncja: pl. <i>Nagyút – Mezőtárkány – Sajószöged</i>	-	-	-	-
			Elfogadó jogszabály száma	ELF_JOGSZ	szöveg	xs:string		pl. <i>12/2018. megyei önkorm. rendelet</i>	-	-	-	-
Földgázszállító vezeték	o_foldgaz	vonal	Meglévő vagy tervezett?	MEGLEVO	Egész szám	xs:integer	1	<b>Meglévő földgázszállító vezeték</b>		137	90	68
							0	<b>Tervezett földgázszállító vezeték</b>		137 255	90 0	68 0
			Elem száma/elnevezése	AG_SZAM	Szöveg	xs:string		szám: pl. 100-01	-	-	-	-
			Főbb érintett települések	TELEP	Szöveg	xs:string		települések láncja: pl. <i>Beregdaróc – Tarpa – Nagyar</i>	-	-	-	-
			Elfogadó jogszabály száma	ELF_JOGSZ	szöveg	xs:string		pl. <i>12/2018. megyei önkorm. rendelet</i>	-	-	-	-
Kőolajszállító vezeték	koolaj	vonal	Meglévő vagy tervezett?	MEGLEVO	Egész szám	xs:integer	1	<b>Meglévő kőolajszállító vezeték</b>		155	187	89
							0	<b>Tervezett kőolajszállító vezeték</b>		155 255	187 0	89 0
			Elem elnevezése	NEV	Szöveg	xs:string		elnevezés: pl. <i>Adria</i>	-	-	-	-
			Főbb érintett települések	TELEP	Szöveg	xs:string		települések láncja: pl. <i>Százhalombatta – Káloz – Kára – Kutas – Berzence – (Horvátország)</i>	-	-	-	-











Objektum típus	Objektum - kód	Objektum megjelölése	Típus-specifikus tulajdonságok	Oszlopnév	Adattípus	SHP adattípus	Értékkészlet	Jel	R	G	B	
			Elfogadó jogszabály száma	ELF_JOGSZ	szöveg	xs:string	pl. 12/2018. megyei önkorm. rendelet	-	-	-	-	
Termékvezeték	termek	vonal	Meglévő vagy tervezett?	MEGLEVO	Egész szám	xs:integer	1 0	Meglévő termékvezeték Tervezett termékvezeték	 	205 205 255	170 170 0	102 102 0
			Főbb érintett települések	TELEP	Szöveg	xs:string		települések lánc: pl. Százhalombatta – Kápolnásnyék	-	-	-	-
			Elfogadó jogszabály száma	ELF_JOGSZ	szöveg	xs:string		pl. 12/2018. megyei önkorm. rendelet	-	-	-	-
Vásárhelyi-terv továbbfejlesztése (VTT) keretében megvalósuló vízkár-elhárítási célú szükségtározó	vtt	poligon	Meglévő vagy tervezett?	MEGLEVO	Egész szám	xs:integer	1 0	Meglévő Vásárhelyi-terv továbbfejlesztése (VTT) keretében megvalósuló vízkár-elhárítási célú szükségtározó Tervezett Vásárhelyi-terv továbbfejlesztése (VTT) keretében megvalósuló vízkár-elhárítási célú szükségtározó	 	0 255	77 0	168 0
			Elem elnevezése	NEV	Szöveg	xs:string		elnevezés: pl. Cigánd-Tiszakarádi	-	-	-	-
			Főbb érintett települések	TELEP	Szöveg	xs:string		települések neve: pl. Nagyrozvagy, Cigánd, Pácin	-	-	-	-
			Elfogadó jogszabály száma	ELF_JOGSZ	szöveg	xs:string		pl. 12/2018. megyei önkorm. rendelet	-	-	-	-
Országos vízkár-elhárítási célú tározó	o_tarozo	poligon	Meglévő vagy tervezett?	MEGLEVO	Egész szám	xs:integer	1 0	Meglévő országos vízkár-elhárítási célú tározó Tervezett országos vízkár-elhárítási célú tározó	 	0 255	77 0	168 0
			Elem elnevezése	NEV	Szöveg	xs:string		elnevezés: pl. Mérgesi	-	-	-	-
			Főbb érintett települések	TELEP	Szöveg	xs:string		települések neve: pl. Köröstarcsa, Körösladány	-	-	-	-
			Elfogadó jogszabály száma	ELF_JOGSZ	szöveg	xs:string		pl. 12/2018. megyei önkorm. rendelet	-	-	-	-
10 millió m3-t meghaladó térfogatú vízkár-elhárítási célú tározás és fejlesztési lehetősége	10m_tarozo	poligon	Meglévő vagy tervezett?	MEGLEVO	Egész szám	xs:integer	1 0	Meglévő 10 millió m3-t meghaladó térfogatú vízkár-elhárítási célú tározás és fejlesztési lehetősége Tervezett 10 millió m3-t meghaladó térfogatú vízkár-elhárítási célú tározás és fejlesztési lehetősége	 	0 255	77 0	168 0
			Elem elnevezése	NEV	Szöveg	xs:string		elnevezés: pl. Mérgesi	-	-	-	-

Objektum típus	Objektum - kód	Objektum megjelölése	Típus-specifikus tulajdonságok	Oszlopnév	Adattípus	SHP adattípus	Értékkészlet	Jel	R	G	B	
			Főbb érintett települések	TELEP	Szöveg	xs:string	települések neve: pl. <i>Köröstarcsa, Körösladány</i>	-	-	-	-	
			Elfogadó jogszabály száma	ELF_JOGSZ	szöveg	xs:string	pl. <i>12/2018. megyei önkorm. rendelet</i>					
Kiemelt jelentőségű vízi építmény	o_viziep	pont	Meglévő vagy tervezett?	MEGLEVO	Egész szám	xs:integer	1	<b>Meglévő kiemelt jelentőségű vízi építmény</b>				
							0	<b>Tervezett kiemelt jelentőségű vízi építmény</b>				
			Elem elnevezése	NEV	Szöveg	xs:string		elnevezés: pl. <i>Kiskörei vízlépcső</i>	-	-	-	-
			Főbb érintett települések	TELEP	Szöveg	xs:string		települések neve: pl. <i>Abádszalók, Kisköre</i>	-	-	-	-
			Elfogadó jogszabály száma	ELF_JOGSZ	szöveg	xs:string		pl. <i>12/2018. megyei önkorm. rendelet</i>	-	-	-	-
Országos jelentőségű csatorna	o_csatorna	vonal	Meglévő vagy tervezett?	MEGLEVO	Egész szám	xs:integer	1	<b>Meglévő országos jelentőségű csatorna</b>		0	77	168
							0	<b>Tervezett országos jelentőségű csatorna</b>		0 255	77 0	168 0
			Elem elnevezése	NEV	Szöveg	xs:string		elnevezés: pl. <i>Nagy-foki-csatorna</i>	-	-	-	-
			Főbb érintett települések	TELEP	Szöveg	xs:string		települések neve: pl. <i>Szeghalom-Újiráz/Komádi</i>	-	-	-	-
			Elfogadó jogszabály száma	ELF_JOGSZ	szöveg	xs:string		pl. <i>12/2018. megyei önkorm. rendelet</i>	-	-	-	-
Elsőrendű árvízvédelmi fővédvonal	elso_ved	vonal	Meglévő vagy tervezett?	MEGLEVO	Egész szám	xs:integer	1	<b>Meglévő elsőrendű árvízvédelmi fővédvonal</b>		0	0	0
							0	<b>Tervezett elsőrendű árvízvédelmi fővédvonal</b>		255	0	0
			Elfogadó jogszabály száma	ELF_JOGSZ	szöveg	xs:string		pl. <i>12/2018. megyei önkorm. rendelet</i>	-	-	-	-
Országos veszélyeshulladék-kezelő	o_veszelyeslr	pont	Meglévő vagy tervezett?	MEGLEVO	Egész szám	xs:integer	1	<b>Meglévő országos veszélyeshulladék-kezelő</b>		255	255	0
							0	<b>Tervezett országos veszélyeshulladék-kezelő</b>		255 255	255 0	0 0
			Főbb érintett települések	TELEP	Szöveg	xs:string		település neve: pl. <i>Marcali</i>	-	-	-	-
			Elfogadó jogszabály száma	ELF_JOGSZ	szöveg	xs:string		pl. <i>12/2018. megyei önkorm. rendelet</i>	-	-	-	-
Radioaktív hulladék-tároló	radioaktiv	pont	Meglévő vagy tervezett?	MEGLEVO	Egész szám	xs:integer	1	<b>Meglévő radioaktív hulladék-tároló</b>		255	255	0
							0	<b>Tervezett radioaktív hulladék-tároló</b>		255 255	255 0	0 0

Objektum típus	Objektum - kód	Objektum megjelölése	Típus-specifikus tulajdonságok	Oszlopnév	Adattípus	SHP adattípus	Értékkészlet	Jel	R	G	B	
			Főbb érintett települések	TELEP	Szöveg	xs:string	település neve: pl. <i>Bátaapáti</i>	-	-	-	-	
			Elfogadó jogszabály száma	ELF_JOGSZ	szöveg	xs:string	pl. <i>12/2018. megyei önkorm. rendelet</i>	-	-	-	-	
Térségi szerepű összekötő út	t_mellekut	vonal	Meglévő vagy tervezett?	MEGLEVO	Egész szám	xs:integer	1	<b>Meglévő térségi szerepű összekötő út</b>		255 0	255 0	0 0
							0	<b>Tervezett térségi szerepű összekötő út</b>		255 255	255 0	0 0
			Elem száma	UTSZAM	Egész szám	xs:integer		szám: pl. <i>1457</i>	-	-	-	-
			Főbb érintett települések	TELEP	Szöveg	xs:string		települések lánc: <i>Tárnok (7.sz. főút) – Herceghalom (1.sz. főút)</i>	-	-	-	-
			Elfogadó jogszabály száma	ELF_JOGSZ	szöveg	xs:string		pl. <i>12/2018. megyei önkorm. rendelet</i>	-	-	-	-
Egyéb mellékút	mellekut	vonal	Meglévő vagy tervezett?	MEGLEVO	Egész szám	xs:integer	1	<b>Meglévő egyéb mellékút</b>		0 255	0 255	0 255
							0	<b>Tervezett egyéb mellékút</b>		255 255	0 255	0 255
			Elem száma	UTSZAM	Egész szám	xs:integer		szám: pl. <i>1457</i>	-	-	-	-
			Főbb érintett települések	TELEP	Szöveg	xs:string		települések lánc: <i>Tikos - Szegerdő</i>	-	-	-	-
			Elfogadó jogszabály száma	ELF_JOGSZ	szöveg	xs:string		pl. <i>12/2018. megyei önkorm. rendelet</i>	-	-	-	-
Országos vasúti mellékvonal	t_vasut	vonal	Meglévő vagy tervezett?	MEGLEVO	Egész szám	xs:integer	1	<b>Meglévő országos vasúti mellékvonal</b>		0 255	0 255	0 255
							0	<b>Tervezett országos vasúti mellékvonal</b>		255 255	0 255	0 255
			Elem száma	VONALSZAM	Szöveg	xs:string		szám: pl. <i>11</i>	-	-	-	-
			Főbb érintett települések	TELEP	Szöveg	xs:string		települések lánc: <i>Győr-Veszprém</i>	-	-	-	-
			Elfogadó jogszabály száma	ELF_JOGSZ	szöveg	xs:string		pl. <i>12/2018. megyei önkorm. rendelet</i>	-	-	-	-
Térségi repülőtér	t_repter	pont	Meglévő vagy tervezett?	MEGLEVO	Egész szám	xs:integer	1	<b>Meglévő térségi repülőtér</b>		0 255	0 255	0 255
							0	<b>Tervezett térségi repülőtér</b>		255 255	0 255	0 255
			Főbb érintett települések	TELEP	Szöveg	xs:string		település név: <i>Szentkirályszabadja</i>	-	-	-	-
			Elfogadó jogszabály száma	ELF_JOGSZ	szöveg	xs:string		pl. <i>12/2018. megyei önkorm. rendelet</i>	-	-	-	-
Térségi kerékpárút	t_kerekpar	vonal	Meglévő vagy tervezett?	MEGLEVO	Egész szám	xs:integer	1	<b>Meglévő térségi kerékpárút</b>		155	187	89
							0	<b>Tervezett térségi kerékpárút</b>		155 255	187 0	89 0
			Főbb érintett települések	TELEP	Szöveg	xs:string		települések lánc: pl. <i>Lulla - Tab</i>	-	-	-	-

Objektum típus	Objektum - kód	Objektum megjelölése	Típus-specifikus tulajdonságok	Oszlopnév	Adattípus	SHP adattípus	Értékkészlet	Jel	R	G	B	
			Elfogadó jogszabály száma	ELF_JOGSZ	szöveg	xs:string	pl. 12/2018. megyei önkorm. rendelet	-	-	-	-	
Térségi kikötő	t_kikoto	pont	Meglévő vagy tervezett?	MEGLEVO	Egész szám	xs:integer	1	<b>Meglévő térségi kikötő</b>		0 255	0 255	0 255
							0	<b>Tervezett térségi kikötő</b>		255 255	0 255	0 255
			Főbb érintett települések	TELEP	Szöveg	xs:string		település neve: pl. Csupak	-	-	-	-
			Elfogadó jogszabály száma	ELF_JOGSZ	szöveg	xs:string		pl. 12/2018. megyei önkorm. rendelet	-	-	-	-
Kompátkelőhely	komp	pont	Meglévő vagy tervezett?	MEGLEVO	Egész szám	xs:integer	1	<b>Meglévő kompátkelőhely</b>		0 255	0 255	0 255
							0	<b>Tervezett kompátkelőhely</b>		255 255	0 255	0 255
			Főbb érintett települések	TELEP	Szöveg	xs:string		település neve: pl. Szántód - Tihany	-	-	-	-
			Elfogadó jogszabály száma	ELF_JOGSZ	szöveg	xs:string		pl. 12/2018. megyei önkorm. rendelet	-	-	-	-
Térségi logisztikai központ	t_logisz	pont	Meglévő vagy tervezett?	MEGLEVO	Egész szám	xs:integer	1	<b>Meglévő térségi logisztikai központ</b>		0 255	0 255	0 255
							0	<b>Tervezett térségi logisztikai központ</b>		255 255	0 255	0 255
			Főbb érintett települések	TELEP	Szöveg	xs:string		település neve: pl. Sopron	-	-	-	-
			Elfogadó jogszabály száma	ELF_JOGSZ	szöveg	xs:string		pl. 12/2018. megyei önkorm. rendelet	-	-	-	-
Kiserőmű	kiseromu	pont	Meglévő vagy tervezett?	MEGLEVO	Egész szám	xs:integer	1	<b>Meglévő kiserőmű</b>		0 255	0 255	0 255
							0	<b>Tervezett kiserőmű</b>		255 255	0 255	0 255
			Főbb érintett települések	TELEP	Szöveg	xs:string		település neve: pl. Kulcs	-	-	-	-
			Elfogadó jogszabály száma	ELF_JOGSZ	szöveg	xs:string		pl. 12/2018. megyei önkorm. rendelet	-	-	-	-
Térségi ellátást biztosító 132 kV-os elosztó hálózat	132_halozat	vonal	Meglévő vagy tervezett?	MEGLEVO	Egész szám	xs:integer	1	<b>Meglévő térségi ellátást biztosító 132 kV-os elosztó hálózat</b>		197	0	255
							0	<b>Tervezett térségi ellátást biztosító 132 kV-os elosztó hálózat</b>		197 255	0 0	255 0
			Elem száma	AG_SZAM	Szöveg	xs:string		szám: pl. 1223	-	-	-	-
			Főbb érintett települések	TELEP	Szöveg	xs:string		települések lánc: pl. Kecskemét - Izsák	-	-	-	-
			Elfogadó jogszabály száma	ELF_JOGSZ	szöveg	xs:string		pl. 12/2018. megyei önkorm. rendelet	-	-	-	-







Objektum típus	Objektum - kód	Objektum megjelölése	Típus-specifikus tulajdonságok	Oszlopnév	Adattípus	SHP adattípus	Értékkészlet	Jel	R	G	B										
Földgázelosztó vezeték	t_foldgaz	vonal	Meglévő vagy tervezett?	MEGLEVO	Egész szám	xs:integer	1 0	Meglévő földgázelosztó vezeték Tervezett földgázelosztó vezeték	 	137 137 255	90 90 0	68 68 0									
			Elem száma/elnevezése	AG_SZAM	Szöveg	xs:string		szám: pl. 141-01	-	-	-	-									
			Főbb érintett települések	TELEP	Szöveg	xs:string		települések lánc: pl. Sopron - Újkér	-	-	-	-									
			Elfogadó jogszabály száma	ELF_JOGSZ	szöveg	xs:string		pl. 12/2018. megyei önkorm. rendelet	-	-	-	-									
1 millió m <sup>3</sup> -t meghaladó és 10 millió m <sup>3</sup> -nél kisebb térfogatú vízkár-elhárítási célú tározás és fejlesztési lehetősége	1m_tarozo	poligon	Meglévő vagy tervezett?	MEGLEVO	Egész szám	xs:integer	1 0	Meglévő 1 millió m <sup>3</sup> -t meghaladó és 10 millió m <sup>3</sup> -nél kisebb térfogatú vízkár-elhárítási célú tározás és fejlesztési lehetősége Tervezett 1 millió m <sup>3</sup> -t meghaladó és 10 millió m <sup>3</sup> -nél kisebb térfogatú vízkár-elhárítási célú tározás és fejlesztési lehetősége	 	0 255	77 0	168 0									
			Főbb érintett települések	TELEP	Szöveg	xs:string		település neve: pl. Sopron	-	-	-	-									
			Elfogadó jogszabály száma	ELF_JOGSZ	szöveg	xs:string		pl. 12/2018. megyei önkorm. rendelet	-	-	-	-									
			Társégi csatorna	t_csatorna	vonal	Meglévő vagy tervezett?	MEGLEVO	Egész szám	xs:integer	1 0	Meglévő társégi csatorna Tervezett társégi csatorna	 	0 0 255	77 77 0	168 168 0						
Főbb érintett települések	TELEP	Szöveg	xs:string				települések neve: pl. Osló - Kapuvár	-	-	-	-										
												Elfogadó jogszabály száma	ELF_JOGSZ	szöveg	xs:string		pl. 12/2018. megyei önkorm. rendelet	-	-	-	-
												Másodrendű árvízvédelmi fővédvonal	masod_ved	vonal	Meglévő vagy tervezett?	MEGLEVO	Egész szám	xs:integer	1 0	Meglévő másodrendű árvízvédelmi fővédvonal Tervezett másodrendű árvízvédelmi fővédvonal	 
Elfogadó jogszabály száma	ELF_JOGSZ	szöveg	xs:string		pl. 12/2018. megyei önkorm. rendelet	-	-	-	-												
Társégi hulladékkezelő	t_hulladek	pont	Meglévő vagy tervezett?	MEGLEVO	Egész szám	xs:integer	1 0	Meglévő társégi hulladékkezelő Tervezett társégi hulladékkezelő	 	0 255 255	0 0 255	0 0 255									
			Főbb érintett települések	TELEP	Szöveg	xs:string		település neve: pl. Szolnok	-	-	-	-									
			Elfogadó jogszabály	ELF_JOGSZ	szöveg	xs:string		pl. 12/2018. megyei önkorm. rendelet	-	-	-	-									







Objektum típus	Objektum - kód	Objektum megjelölése	Típus-specifikus tulajdonságok	Oszlopnév	Adattípus	SHP adattípus	Értékkészlet	Jel	R	G	B
			száma								

## 2. Térségi övezetek

Objektum típus	Objektum - kód	Objektum megjelölése	Típus-specifikus tulajdonságok	Oszlopnév	Adattípus	SHP adattípus	Értékkészlet	Jel	R	G	B
Magterület övezete	ooh_mag	poligon	Elfogadó jogszabály száma	ELF_JOGSZ	szöveg	xs:string	pl. 12/2018. megyei önkorm. rendelet		112	168	0
Ökológiai folyosó övezete	ooh_oko	poligon	Elfogadó jogszabály száma	ELF_JOGSZ	szöveg	xs:string	pl. 12/2018. megyei önkorm. rendelet		255	170	0
Pufferterület övezete	ooh_puf	poligon	Elfogadó jogszabály száma	ELF_JOGSZ	szöveg	xs:string	pl. 12/2018. megyei önkorm. rendelet		255	255	0
Kiváló termőhelyi adottságú szántóterület övezete	kivszanto	poligon	Elfogadó jogszabály száma	ELF_JOGSZ	szöveg	xs:string	pl. 12/2018. megyei önkorm. rendelet		205	137	102
Jó termőhelyi adottságú szántóterület övezete	joszanto	poligon	Elfogadó jogszabály száma	ELF_JOGSZ	szöveg	xs:string	pl. 12/2018. megyei önkorm. rendelet		205	170	102
Kiváló termőhelyi adottságú erdőterület övezete	kiverdo	poligon	Elfogadó jogszabály száma	ELF_JOGSZ	szöveg	xs:string	pl. 12/2018. megyei önkorm. rendelet		0	115	76
Tájképvédelmi szempontból kiemelten kezelendő terület övezete	tajkep	poligon	Elfogadó jogszabály száma	ELF_JOGSZ	szöveg	xs:string	pl. 12/2018. megyei önkorm. rendelet		222	207	73
Világörökségi és világörökségi várományos terület övezete	vilor	poligon	Elfogadó jogszabály száma	ELF_JOGSZ	szöveg	xs:string	pl. 12/2018. megyei önkorm. rendelet		205	102	102
Országos vízminőség-védelmi terület övezete	vizmin	poligon	Elfogadó jogszabály száma	ELF_JOGSZ	szöveg	xs:string	pl. 12/2018. megyei önkorm. rendelet		135	165	200
Nagyvízi meder övezete	nagyviz	poligon	Elfogadó jogszabály száma	ELF_JOGSZ	szöveg	xs:string	pl. 12/2018. megyei önkorm. rendelet		68	101	137
Vásárhelyi-terv továbbfejlesztése (VTT) keretében megvalósuló vízkár-elhárítási célú tárolók területének övezete	vtt_ovezet	poligon	Elfogadó jogszabály száma	ELF_JOGSZ	szöveg	xs:string	pl. 12/2018. megyei önkorm. rendelet		155	114	181
Kiemelt fontosságú honvédelmi terület övezete	honved	poligon	Elfogadó jogszabály száma	ELF_JOGSZ	szöveg	xs:string	pl. 12/2018. megyei önkorm. rendelet		93	92	45
Erdőtelepítésre javasolt terület övezete	jav_erdo	poligon	Elfogadó jogszabály	ELF_JOGSZ	szöveg	xs:string	pl. 12/2018. megyei önkorm. rendelet		75	222	0

			száma								
<b>Ásványi nyersanyagvagyon-terület övezete</b>	asvany	poligon	Elfogadó jogszabály száma	ELF_JOGSZ	szöveg	xs:string	pl. 12/2018. megyei önkorm. rendelet		137	112	68
<b>Rendszeresen belvízjárta terület övezete</b>	belviz	poligon	Elfogadó jogszabály száma	ELF_JOGSZ	szöveg	xs:string	pl. 12/2018. megyei önkorm. rendelet		122	182	245
<b>Földtani veszélyforrás terület övezete</b>	foldvesz	poligon	Elfogadó jogszabály száma	ELF_JOGSZ	szöveg	xs:string	pl. 12/2018. megyei önkorm. rendelet		178	150	225
<b>Honvédelmi terület övezete</b>	t_honved	poligon	Elfogadó jogszabály száma	ELF_JOGSZ	szöveg	xs:string	pl. 12/2018. megyei önkorm. rendelet		137	137	68

### 3. Alaptérképi elemek

Objektum típus	Objektum - kód	Objektum megjelölése	Típus-specifikus tulajdonságok	Oszlopnév	Adattípus	SHP adattípus	Értékkészlet	Jel	R	G	B
országhatár	orszaghat	poligon							230 215	0 158	0 158
megyehatár	megyehat	poligon							0	0	0
település közigazgatási határa	telephat	poligon	Településnév	TELEP	Szöveg	xs:string	pl. Gárdony		178	178	178
települési terület	telepter	poligon							0	0	0
vízfelület, vízfolyás	viz	poligon							185	220	255
egyéb burkolt út	burk_ut	vonal							130	130	130