






























A megyei területrendezési tervek téradat-rétegeinek műszaki követelményei és jelkulcsa








1. Térségi szerkezeti terv








	A	B	C	D	E	F	G	H	I	J	
1.	Réteg			Attribútum adatok					Jelkulcs		
2.	Objektum kód/rétegnév	Objektum típus	Objektum megjelenése	Típus-specifikus tulajdonságok	Oszlopnév	Adattípus	Értékkészlet		Objektum megjelenítési módja	Objektum színe	
3.	tersegi_terulet_felhaszn_k at	Térségi terület-felhasználási kategóriák	poligon	Kategória	KATEGORIA	string	erdo_t	Erdőgazdálkodási térség		R:101 G:168 B:67	
4.							mg_t	Mezőgazdasági térség		R:255 G:255 B:217	
5.							vg_t	Vízgazdálkodási térség		R:166 G:234 B:255	
6.							t_t	Települési térség		R:178 G:178 B:178	
7.							s_t	Sajátos területfelhasználású térség		R:115 G:38 B:0	
8.				Elfogadó jogszabály száma	ELF_JOGSZ	string		pl. 12/2010. megyei önkorm. rendelet			
9.	telepules_rendszer_elemei	Településrendszer elemei	pont	Kategória	KATEGORIA	string	rtk	Regionális térszervező központ		R:0 G:0 B:0 (12pt) R:130 G:130 B:130 (16pt) R:0 G:0 B:0 (20pt)	
10.							ttk	Térségi térszervező központ		R:0 G:0 B:0 (10pt) R:130 G:130 B:130 (14pt)	
11.								pl. 12/2010. megyei önkorm. rendelet			
12.	gyorsforgalmi_ut	Gyorsforgalmi út	vonal	Meglévő vagy tervezett?	MEGLEVO	integer	1	Meglévő		R:0 G:0 B:0 (5pt) R:255 G:255 B:255 (1pt)	
13.							0	Tervezett		R:255 G:0 B:0 (5pt) R:255 G:255 B:255 (1pt)	
14.					Elem száma	UTSZAM	string		"M" vagy "R" + szám: pl. M19		
15.					Főbb érintett települések	TELEP	string		Települések láncza: pl. Bóny (M1) - Győr (1. sz. főút)		
16.				Elfogadó jogszabály száma	ELF_JOGSZ	string		pl. 12/2010. megyei önkorm. rendelet			









17.	fout	Főút	vonal	Meglévő vagy tervezett?	MEGLEVO	integer	1	Meglévő		R:0 G:0 B:0 (3pt)
18.							0	Tervezett		R:255 G:0 B:0 (5pt) R:0 G:0 B:0 (3pt)
19.				Elem száma	UTSZAM	string		szám pl. 73		
20.				Főbb érintett települések	TELEP	string		Települések lánc: pl. Csopak (71. sz. főút) - Veszprém (8. sz. főút)		
21.				Elfogadó jogszabály száma	ELF_JOGSZ	string		pl. 12/2010. megyei önkorm. rendelet		
22.	fouti_elkerulo	Tervezett főúti elkerülő	vonal	Elem száma	UTSZAM	string		szám pl. 73		R:255 G:0 B:0 (5pt) R:0 G:0 B:0 (3pt)
23.				Főbb érintett települések	TELEP	string		Település(ek) neve: pl. Gárdony-Velence		
24.				Elfogadó jogszabály száma	ELF_JOGSZ	string		pl. 12/2010. megyei önkorm. rendelet		
25.	nagysebessegu_vasutvonal	Nagysebességű vasútvonal	vonal	Meglévő vagy tervezett?	MEGLEVO	integer	1	Meglévő		R:255 G:255 B:0 (2pt) R:0 G:0 B:0 (4pt)
26.							0	Tervezett		R:255 G:255 B:0 (2pt) R:255 G:0 B:0 (4pt)
27.				Főbb érintett települések	TELEP	string		Települések lánc: pl. (Ausztria és Szlovákia) – Hegyeshalom térsége és Rajka térsége – Budapest [XI. kerület, Kelenföld] – Budapest [Budapest Liszt Ferenc Nemzetközi Repülőtér] – Röske és Kübekháza – (Szerbia és Románia)		
28.				Elfogadó jogszabály száma	ELF_JOGSZ	string		pl. 12/2010. megyei önkorm. rendelet		
29.	egyeb_orosz_torzsh_vasuti_palya	Egyéb országos törzshálózati vasúti pálya	vonal	Meglévő vagy tervezett?	MEGLEVO	integer	1	Meglévő		R:155 G:187 B:89 (2pt) R:0 G:0 B:0 (4pt)
30.							0	Tervezett		R:155 G:187 B:89 (2pt) R:255 G:0 B:0 (4pt)
31.				Elem száma	VONALSZAM	string		szám pl. 9		
32.				Főbb érintett települések	TELEP	string		Települések lánc: pl. Fertőszentmiklós – (Ausztria)		








33.				Elfogadó jogszabály száma	ELF_JOGSZ	string		pl. 12/2010. megyei önkorm. rendelet		
34.	nemzetkozi_ker_repuloter	Nemzetközi kereskedelmi repülőtér	pont	Meglévő vagy tervezett?	MEGLEVO	integer	1	Meglévő		R:255 G:255 B:0 R:0 G:0 B:0 (14pt)
35.				0			Tervezett		R:255 G:255 B:0 R:255 G:0 B:0 (14pt)	
36.				Főbb érintett települések	TELEP	string		Település neve: pl. Debrecen [Debreceni Nemzetközi Repülőtér]		
37.				Elfogadó jogszabály száma	ELF_JOGSZ	string		pl. 12/2010. megyei önkorm. rendelet		
38.	kozos_katonai_es_polg_repuloter	Közös felhasználású katonai és polgári repülőtérre fejleszhető repülőtér	pont	Meglévő vagy tervezett?	MEGLEVO	integer	1	Meglévő		R:155 G:187 B:89 R:0 G:0 B:0 (14pt)
39.				0			Tervezett		R:155 G:187 B:89 R:255 G:0 B:0 (14pt)	
40.				Főbb érintett települések	TELEP	string		Település neve: pl. Pápa		
41.				Elfogadó jogszabály száma	ELF_JOGSZ	string		pl. 12/2010. megyei önkorm. rendelet		
42.	orsz_kereparutvonal	Országos kerékpárútvonal	vonal	Meglévő vagy tervezett?	MEGLEVO	integer	1	Meglévő	•••••	R:0 G:0 B:0 (5pt)
43.				0			Tervezett	•••••	R:255 G:0 B:0 (1pt) R:0 G:0 B:0 (5pt)	
44.				Elem száma	UTSZAM	string		Szám pl. 2.D		
45.				Főbb érintett települések	TELEP	string		Település neve: pl. Nagybárcány – Márkháza – Nagykeresztúr – Salgótarján – Somoskőújfalu – (Szlovákia)		
46.				Elfogadó jogszabály száma	ELF_JOGSZ	string		pl. 12/2010. megyei önkorm. rendelet		
47.	orsz_kikoto	Országos kikötő	pont	Meglévő vagy tervezett?	MEGLEVO	integer	1	Meglévő		R:255 G:255 B:0 R:0 G:0 B:0 (14pt)

48.							0	Tervezett		R:255 G:255 B:0 R:255 G:0 B:0 (14pt)
49.				Főbb érintett települések	TELEP	string		Település neve: pl. <i>Baja</i>		
50.				Elfogadó jogszabály száma	ELF_JOGSZ	string		pl. <i>12/2010. megyei önkorm. rendelet</i>		
51.	hatarkikoto	Határkikötő	pont	Meglévő vagy tervezett?	MEGLEVO	integer	1	Meglévő		R:155 G:187 B:89 R:0 G:0 B:0 (14pt)
52.				0			Tervezett		R:155 G:187 B:89 R:255 G:0 B:0 (14pt)	
53.				Főbb érintett települések	TELEP	string		Település neve: pl. <i>Szeged</i>		
54.				Elfogadó jogszabály száma	ELF_JOGSZ	string		pl. <i>12/2010. megyei önkorm. rendelet</i>		
55.	atomeromu	Atomerőmű	pont	Meglévő vagy tervezett?	MEGLEVO	integer	1	Meglévő		R:0 G:0 B:0 R:255 G:255 B:255 (14pt)
56.				0			Tervezett		R:255 G:0 B:0 R:255 G:255 B:255 (14pt)	
57.				Főbb érintett települések	TELEP	string		Település neve: pl. <i>Paks</i>		
58.				Elfogadó jogszabály száma	ELF_JOGSZ	string		pl. <i>12/2010. megyei önkorm. rendelet</i>		
59.	e_50mw_v_nagyobb_tel_j_eromu	Egyéb 50MW vagy annál nagyobb névleges teljesítő-képességű erőmű	pont	Meglévő vagy tervezett?	MEGLEVO	integer	1	Meglévő		R:0 G:0 B:0 R:255 G:255 B:255 (14pt)
60.				0			Tervezett		R:255 G:0 B:0 R:255 G:255 B:255 (14pt)	
61.				Főbb érintett települések	TELEP	string		Település neve: pl. <i>Visonta</i>		
62.				Elfogadó jogszabály száma	ELF_JOGSZ	string		pl. <i>12/2010. megyei önkorm. rendelet</i>		
63.	atviteli_halo	750 kV-os átviteli	vonal	Meglévő	MEGLEVO	integer	1	Meglévő		R:197 G:0 B:255 (3pt)









64.	_tavvez_75 0_kv	hálózati távvezeték		vagy tervezett?			<b>0</b>	Tervezett		R:197 G:0 B:255 (3pt) R:255 G:0 B:0 (5pt)
65.				Elem száma	AG_SZAM	string		Szám/számok: pl. 1.		
66.				Főbb érintett települések	TELEP	string		Települések lánc: pl. Albertirsa – Szolnok – Hajdúböszörmény – Kisvárdai térsége – Barabás – (Ukrajna)		
67.				Elfogadó jogszabály száma	ELF_JOGSZ	string		pl. 12/2010. megyei önkorm. rendelet		
68.	atviteli_halo _tavvez_40 0_kv	400 kV-os átviteli hálózati távvezeték	vonal	Meglévő vagy tervezett?	MEGLEVO	integer	<b>1</b>	Meglévő		R:197 G:0 B:255 (1,5pt)
69.							<b>0</b>	Tervezett		R:197 G:0 B:255 (1,5pt) R:255 G:0 B:0 (3,5pt)
70.				Elem száma	AG_SZAM	string		Szám/számok: pl. 26., 27.		
71.				Főbb érintett települések	TELEP	string		Települések lánc: pl. Martonvásár – Perkáta – Paks		
72.				Elfogadó jogszabály száma	ELF_JOGSZ	string		pl. 12/2010. megyei önkorm. rendelet		
73.	atviteli_halo _tavvez_22 0_kv	220 kV-os átviteli hálózati távvezeték	vonal	Meglévő vagy tervezett?	MEGLEVO	integer	<b>1</b>	Meglévő		R:197 G:0 B:255 (1pt és 5pt)
74.							<b>0</b>	Tervezett		R:197 G:0 B:255 (1pt) R:255 G:0 B:0 (5pt)
75.				Elem száma	AG_SZAM	string		Szám/számok: pl. 70., 71.		
76.				Főbb érintett települések	TELEP	string		Települések lánc: pl. Nagyút – Mezőtárkány – Sajószöged		
77.				Elfogadó jogszabály száma	ELF_JOGSZ	string		pl. 12/2010. megyei önkorm. rendelet		
78.	foldgazszall ito_vezetek	Földgázszállító vezeték	vonal	Meglévő vagy tervezett?	MEGLEVO	integer	<b>1</b>	Meglévő		R:137 G:90 B:68 (1,5pt)
79.							<b>0</b>	Tervezett		R:137 G:90 B:68 (1,5pt) R:255 G:0 B:0 (3,5pt)
80.				Elem száma/elnevezése	AG_SZAM	string		Szám: pl. 100-01		
81.				Főbb érintett települések	TELEP	string		Települések lánc: pl. Beregdaróc – Tarpa – Nagyar		

82.				Elfogadó jogszabály száma	ELF_JOGSZ	string		pl. 12/2010. megyei önkorm. rendelet		
83.	koolajszallito_vezetek	Kőolajszállító vezeték	vonal	Meglévő vagy tervezett?	MEGLEVO	integer	1	Meglévő		R:155 G:187 B:89 (1,5pt)
84.				0			Tervezett		R:155 G:187 B:89 (1,5pt) R:255 G:0 B:0 (3,5pt)	
85.				Elem elnevezése	NEV	string		Elnevezés: pl. <i>Adria</i>		
86.				Főbb érintett települések	TELEP	string		Települések lánc: pl. <i>Százhalombatta – Káloz – Kára – Kutas – Berzence – (Horvátország)</i>		
87.				Elfogadó jogszabály száma	ELF_JOGSZ	string		pl. 12/2010. megyei önkorm. rendelet		
88.	termekvezetek	Termékvezeték	vonal	Meglévő vagy tervezett?	MEGLEVO	integer	1	Meglévő		R:205 G:170 B:102 (1,5pt)
89.				0			Tervezett		R:205 G:170 B:102 (1,5pt) R:255 G:0 B:0 (3,5pt)	
90.				Főbb érintett települések	TELEP	string		Települések lánc: pl. <i>Százhalombatta – Kápolnásnyék</i>		
91.				Elfogadó jogszabály száma	ELF_JOGSZ	string		pl. 12/2010. megyei önkorm. rendelet		
92.	vtt_tarozo	VTT-tározó	poligon	Meglévő vagy tervezett?	MEGLEVO	integer	1	Meglévő		R:0 G:77 B:168 (outline: 0,5pt, line: 0,5pt)
93.				0			Tervezett		R:255 G:0 B:0 (outline: 0,5pt, line: 0,5pt)	
94.				Elem elnevezése	NEV	string		Elnevezés: pl. <i>Cigánd-Tiszakarádi</i>		
95.				Főbb érintett települések	TELEP	string		Települések neve: pl. <i>Nagyrosvágy, Cigánd, Pácin</i>		
96.				Elfogadó jogszabály száma	ELF_JOGSZ	string		pl. 12/2010. megyei önkorm. rendelet		
97.	orsz_vizkar_elharitasi_tarozo	Országos vízkár-elhárítási célú tározó	poligon	Meglévő vagy tervezett?	MEGLEVO	integer	1	Meglévő		R:0 G:77 B:168 (outline: 1pt, line: 0,5 és 1pt)









98.							0	Tervezett		R:255 G:0 B:0 (outline: 1pt, line: 0,5 és 1pt)		
99.				Elem elnevezése	NEV	string		Elnevezés: pl. <i>Mérgesi</i>				
100.				Főbb érintett települések	TELEP	string		Települések neve: pl. <i>Köröstarcsa, Körösladány</i>				
101.				Elfogadó jogszabály száma	ELF_JOGSZ	string		pl. <i>12/2010. megyei önkorm. rendelet</i>				
102.	kiemelt_jelentosegu_viz_i_epitm	Kiemelt jelentőségű vízi építmény	pont	Meglévő vagy tervezett?	MEGLEVO	integer	1	Meglévő		R:0 G:0 B:0 R:255 G:255 B:255 (14pt)		
103.				0			Tervezett		R:255 G:0 B:0 R:255 G:255 B:255 (14pt)			
104.						Elem elnevezése	NEV	string		Elnevezés: pl. <i>Kiskörei vízlépcső</i>		
105.						Főbb érintett települések	TELEP	string		Települések neve: pl. <i>Abádszalók, Kisköre</i>		
106.						Elfogadó jogszabály száma	ELF_JOGSZ	string		pl. <i>12/2010. megyei önkorm. rendelet</i>		
107.				orsz_jelentosegu_csatorna	Országos jelentőségű csatorna	vonal	Meglévő vagy tervezett?	MEGLEVO	integer	1	Meglévő	
108.	0	Tervezett					R:0 G:77 B:168 (2pt) R:255 G:0 B:0 (4pt)					
109.			Elem elnevezése				NEV	string		Elnevezés: pl. <i>Nagyfoki-csatorna</i>		
110.			Főbb érintett települések				TELEP	string		Települések láncja: pl. <i>Szeghalom–Újiráz/Komádi</i>		
111.			Elfogadó jogszabály száma				ELF_JOGSZ	string		pl. <i>12/2010. megyei önkorm. rendelet</i>		
112.	elsor_arvizvedelmi_fovonaldvonal	Elsőrendű árvízvédelmi fővédvonal	vonal	Meglévő vagy tervezett?	MEGLEVO	integer	1	Meglévő		R:0 G:0 B:0 (1 és 3pt)		
113.				0			Tervezett		R:255 G:0 B:0 (1 és 3pt)			
114.						Elfogadó jogszabály száma	ELF_JOGSZ	string		pl. <i>12/2010. megyei önkorm. rendelet</i>		
115.	veszelyeshulladek_lerako	Veszélyeshulladék-lerakó	pont	Meglévő vagy tervezett?	MEGLEVO	integer	1	Meglévő		R:255 G:0 B:0 R:0 G:0 B:0 (14pt)		


116.							0	Tervezett		R:255 G:0 B:0 R:155 G:187 B:89 (14pt)
117.				Főbb érintett települések	TELEP	string		Település neve: pl. <i>Marcali</i>		
118.				Elfogadó jogszabály száma	ELF_JOGSZ	string		pl. <i>12/2010. megyei önkorm. rendelet</i>		
119.				Meglévő vagy tervezett?	MEGLEVO	integer	1	Meglévő		R:0 G:0 B:0 R:255 G:0 B:0 (14pt)
120.	veszelyeshulladekegeto_mu	Veszélyeshulladék-égető mű	pont	Meglévő vagy tervezett?	MEGLEVO	integer	0	Tervezett		R:155 G:187 B:89 R:255 G:0 B:0 (14pt)
121.				Főbb érintett települések	TELEP	string		Település neve: pl. <i>Királyszentistván</i>		
122.				Elfogadó jogszabály száma	ELF_JOGSZ	string		pl. <i>12/2010. megyei önkorm. rendelet</i>		
123.				Meglévő vagy tervezett?	MEGLEVO	integer	1	Meglévő		R:255 G:255 B:0 R:0 G:0 B:0 (14pt)
124.	radioaktivhulladek_tarolo	Radioaktív-hulladék-tároló	pont	Meglévő vagy tervezett?	MEGLEVO	integer	0	Tervezett		R:255 G:255 B:0 R:255 G:0 B:0 (14pt)
125.				Főbb érintett települések	TELEP	string		Település neve: pl. <i>Bátaapáti</i>		
126.				Elfogadó jogszabály száma	ELF_JOGSZ	string		pl. <i>12/2010. megyei önkorm. rendelet</i>		
127.				Meglévő vagy tervezett?	MEGLEVO	integer	1	Meglévő		R:255 G:255 B:0 (1pt) R:0 G:0 B:0 (2pt)
128.				Meglévő vagy tervezett?	MEGLEVO	integer	0	Tervezett		R:255 G:255 B:0 (1pt) R:255 G:0 B:0 (2pt)
129.	tersegi_szerepu_osszekoto_ut	Térségi szerepű összekötő út	vonal	Elem száma	UTSZAM	integer		Szám: pl. <i>1457</i>		
130.				Főbb érintett települések	TELEP	string		Települések lánc: <i>Tárnok (7.sz. főút) – Herceghalom (1.sz. főút)</i>		
131.				Elfogadó jogszabály száma	ELF_JOGSZ	string		pl. <i>12/2010. megyei önkorm. rendelet</i>		








132.	mellekut	Mellékút	vonal	Meglévő vagy tervezett?	MEGLEVO	integer	1	Meglévő		R:0 G:0 B:0 (1,15pt) R:255 G:255 B:255 (0,5pt)
133.				0			Tervezett		R:255 G:0 B:0 (1,15pt) R:255 G:255 B:255 (0,5pt)	
134.				Elem száma	UTSZAM	integer		Szám: pl. 1457		
135.				Főbb érintett települések	TELEP	string		Települések láncája: <i>Tikos - Szegeerdő</i>		
136.				Elfogadó jogszabály száma	ELF_JOGSZ	string		pl. 12/2010. megyei önkorm. rendelet		
137.	orsz_vasuti_mellekvonal	Országos vasúti mellékvonala	vonal	Meglévő vagy tervezett?	MEGLEVO	integer	1	Meglévő		R:0 G:0 B:0 (2pt) R:255 G:255 B:255 (1pt)
138.				0			Tervezett		R:255 G:0 B:0 (2pt) R:255 G:255 B:255 (1pt)	
139.				Elem száma	VONALSZAM	string		Szám: pl. 23		
140.				Főbb érintett települések	TELEP	string		Települések láncája: pl. <i>Zalaegerszeg - Rédecs</i>		
141.				Elfogadó jogszabály száma	ELF_JOGSZ	string		pl. 12/2010. megyei önkorm. rendelet		
142.	tersegi_repu_loter	Térségi repülőtér	pont	Meglévő vagy tervezett?	MEGLEVO	integer	1	Meglévő		R:0 G:0 B:0 (14pt) R:255 G:255 B:255 (14pt)
143.				0			Tervezett		R:255 G:0 B:0 (14pt) R:255 G:255 B:255 (14pt)	
144.				Főbb érintett települések	TELEP	string		Település név: <i>Szentkirályszabadja</i>		
145.				Elfogadó jogszabály száma	ELF_JOGSZ	string		pl. 12/2010. megyei önkorm. rendelet		
146.	tersegi_kere_kparutvonal	Térségi kerékpárút-vonal	vonal	Meglévő vagy tervezett?	MEGLEVO	integer	1	Meglévő		R:155 G:187 B:89 (3pt)
147.				0			Tervezett		R:155 G:187 B:89 (3pt) R:255 G:0 B:0 (1pt)	
148.				Főbb érintett települések	TELEP	string		Települések láncája: <i>Lulla - Tab</i>		
149.				Elfogadó jogszabály száma	ELF_JOGSZ	string		pl. 12/2010. megyei önkorm. rendelet		

150.	tersegi_kikoto	Térségi kikötő	pont	Meglévő vagy tervezett?	MEGLEVO	integer	1	Meglévő		R:0 G:0 B:0 R:255 G:255 B:255 (14pt)
151.				Tervezett		R:255 G:0 B:0 R:255 G:255 B:255 (14pt)				
152.				Főbb érintett települések	TELEP	string		Település neve: pl. <i>Csopak</i>		
153.				Elfogadó jogszabály száma	ELF_JOGSZ	string		pl. <i>12/2010. megyei önkorm. rendelet</i>		
154.	kompatkelo hely	Kompátkelőhely	pont	Meglévő vagy tervezett?	MEGLEVO	integer	1	Meglévő		R:0 G:0 B:0 R:255 G:255 B:255 (14pt)
155.				Tervezett		R:255 G:0 B:0 R:255 G:255 B:255 (14pt)				
156.				Főbb érintett települések	TELEP	string		Település neve: pl. <i>Szántód - Tihany</i>		
157.				Elfogadó jogszabály száma	ELF_JOGSZ	string		pl. <i>12/2010. megyei önkorm. rendelet</i>		
158.	tersegi_logi sztikai_kozpont	Térségi logisztikai központ	pont	Meglévő vagy tervezett?	MEGLEVO	integer	1	Meglévő		R:0 G:0 B:0 R:255 G:255 B:255 (14pt)
159.				Tervezett		R:255 G:0 B:0 R:255 G:255 B:255 (14pt)				
160.				Főbb érintett települések	TELEP	string		Település neve		
161.				Elfogadó jogszabály száma	ELF_JOGSZ	string		pl. <i>12/2010. megyei önkorm. rendelet</i>		
162.	eromu_5_50_mw_nevl_telj	5-50 MW névleges teljesítő-képességű erőmű	pont	Meglévő vagy tervezett?	MEGLEVO	integer	1	Meglévő		R:0 G:0 B:0 R:255 G:255 B:255 (14pt)
163.				Tervezett		R:255 G:0 B:0 R:255 G:255 B:255 (14pt)				
164.				Főbb érintett települések	TELEP	string		Település neve: pl. <i>Kulcs</i>		
165.				Elfogadó jogszabály száma	ELF_JOGSZ	string		pl. <i>12/2010. megyei önkorm. rendelet</i>		
166.	atvitelt_bef_	Átvitelt befolyásoló	vonalt	Meglévő	MEGLEVO	integer	1	Meglévő		R:197 G:0 B:255 (1,5pt)

167.	132_kv_elo szt_hal	132 kV-os elosztó hálózat		vagy tervezett?			<b>0</b>	Tervezett		R:197 G:0 B:255 (1,5pt) R:255 G:0 B:0 (1pt)
168.				Elem száma	AG_SZAM	string		Szám: pl. 123		
169.				Főbb érintett települések	TELEP	string		Települések lánc: pl. <i>Kecskemét - Izsák</i>		
170.				Elfogadó jogszabály száma	ELF_JOGSZ	string		pl. 12/2010. megyei <i>önkorm. rendelet</i>		
171.	ters_ellat_1 32_kv_elosz t_hal	Térségi ellátást biztosító 132 kV-os elosztó hálózat	vonal	Meglévő vagy tervezett?	MEGLEVO	integer	<b>1</b>	Meglévő		R:197 G:0 B:255 (0,5 és 1pt)
172.				<b>0</b>			Tervezett		R:197 G:0 B:255 (1pt) R:255 G:0 B:0 (0,5pt)	
173.				Elem száma	AG_SZAM	string		Szám: pl. 123-01		
174.				Főbb érintett települések	TELEP	string		Települések lánc: pl. <i>Kecskemét - Izsák</i>		
175.				Elfogadó jogszabály száma	ELF_JOGSZ	string		pl. 12/2010. megyei <i>önkorm. rendelet</i>		
176.	foldgazelosz to_vezetek	Földgázelosztó vezeték	vonal	Meglévő vagy tervezett?	MEGLEVO	integer	<b>1</b>	Meglévő		R:137 G:90 B:68 (1,5pt)
177.				<b>0</b>			Tervezett		R:137 G:90 B:68 (1,5pt) R:255 G:0 B:0 (1pt)	
178.				Elem száma/elneve zése	AG_SZAM	string		Szám: pl. 145-02		
179.				Főbb érintett települések	TELEP	string		Települések lánc: pl. <i>Sopron - Újkér</i>		
180.				Elfogadó jogszabály száma	ELF_JOGSZ	string		pl. 12/2010. megyei <i>önkorm. rendelet</i>		
181.	tarozo_1_mi ll_m3_megh _vizkarelh	1 millió m <sup>3</sup> -t meghaladó térfogatú vízkár-elhárítási célú tározó	poligon	Meglévő vagy tervezett?	MEGLEVO	integer	<b>1</b>	Meglévő		R:0 G:77 B:168 (outline: 0,5pt, line: 0,5pt)
182.				<b>0</b>			Tervezett		R:255 G:0 B:0 (outline: 0,5pt, line: 0,5pt)	
183.				Főbb érintett települések	TELEP	string		Település neve: pl. <i>Sopron</i>		
184.				Elfogadó jogszabály száma	ELF_JOGSZ	string		pl. 12/2010. megyei <i>önkorm. rendelet</i>		
185.	tersegi_csat orna	Térségi csatorna	vonal	Meglévő vagy	MEGLEVO	integer	<b>1</b>	Meglévő		R:0 G:77 B:168 (1,5pt)

186.				tervezett?			0	Tervezett		R:0 G:77 B:168 (1,5pt) R:255 G:0 B:0 (1pt)	
187.				Főbb érintett települések	TELEP	string		Települések lánc: pl. <i>Oсли - Kapuvár</i>			
188.				Elfogadó jogszabály száma	ELF_JOGSZ	string		pl. <i>12/2010. megyei önkorm. rendelet</i>			
189.	tersegi_hulladekkezelolo	Térségi hulladék-kezelő	pont	Meglévő vagy tervezett?	MEGLEVO	integer	1	Meglévő	Ⓜ	R:0 G:0 B:0 R:255 G:255 B:255 (14pt)	
190.						0	Tervezett	Ⓜ	R:255 G:0 B:0 R:255 G:255 B:255 (14pt)		
191.					Főbb érintett települések	TELEP	string		Település neve: pl. <i>Szolnok</i>		
192.					Elfogadó jogszabály száma	ELF_JOGSZ	string		pl. <i>12/2010. megyei önkorm. rendelet</i>		







## 2. Térségi övezetek

	A	B	C	D	E	F	G	H	I	J
1.	Réteg			Attribútum adatok					Jelkulcs	
2.	Objektum - kód/rétegnév	Objektum típus	Objektum megjelölése	Típus-specifikus tulajdonságok	Oszlopnév	Adattípus	Értékkészlet		Objektum megjelenítési módja	Objektum színe
3.	okologiai_halo_magterov	Ökológiai hálózat magterületének övezete	poligon	Elfogadó jogszabály száma	ELF_JOGSZ	string	pl. <i>12/2010. megyei önkorm. rendelet</i>			R:112 G:168 B:0
4.	okologiai_halo_oko_folyoso_ov	Ökológiai hálózat ökológiai folyosójának övezete	poligon	Elfogadó jogszabály száma	ELF_JOGSZ	string	pl. <i>12/2010. megyei önkorm. rendelet</i>			R:255 G:170 B:0
5.	okologiai_halo_pufferte_r_ov	Ökológiai hálózat puffertületének övezete	poligon	Elfogadó jogszabály száma	ELF_JOGSZ	string	pl. <i>12/2010. megyei önkorm. rendelet</i>			R:255 G:255 B:0
6.	kivalo_termohelyi_szantok_ov	Kiváló termőhelyi adottságú szántók övezete	poligon	Elfogadó jogszabály száma	ELF_JOGSZ	string	pl. <i>12/2010. megyei önkorm. rendelet</i>			R:205 G:137 B:102
7.	jo_termohelyi_szantok_ov	Jó termőhelyi adottságú szántók övezete	poligon	Elfogadó jogszabály száma	ELF_JOGSZ	string	pl. <i>12/2010. megyei önkorm. rendelet</i>			R:205 G:170 B:102

8.	erdok_ov	Erdők övezete	poligon	Elfogadó jogszabály száma	ELF_JOGSZ	string	pl. 12/2010. megyei önkorm. rendelet		R:0 G:115 B:76	
9.	erdotelep_ja vasolt_ter_o v	Erdőtelepítésre javasolt terület övezete	poligon	Elfogadó jogszabály száma	ELF_JOGSZ	string	pl. 12/2010. megyei önkorm. rendelet		R:160 G:175 B:80	
10.	tajkepvedel mi_terulet_ ov	Tájékp védelmi terület övezete	poligon	Elfogadó jogszabály száma	ELF_JOGSZ	string	pl. 12/2010. megyei önkorm. rendelet		R:222 G:207 B:73	
11.	vilagoroks_ es_varm_tel epulesek	Világörökségi és világörökségi várományos területek övezete	poligon	Kategória	KATEGORIA	integer	1	világörökségi területek által érintett települések		R:205 G:102 B:102
2							világörökségi várományos területek által érintett települések		R:255 G:179 B:179	
3							világörökségi és világörökségi várományos területek által érintett települések		R:128 G:64 B:64	
14.						Elfogadó jogszabály száma	ELF_JOGSZ	string		pl. 12/2010. megyei önkorm. rendelet
15.	vizminoseg vedelmi_ter ulet_ov	Vízminőség- védelmi terület övezete	poligon	Elfogadó jogszabály száma	ELF_JOGSZ	string	pl. 12/2010. megyei önkorm. rendelet		R:135 G:165 B:200	
16.	nagyvizi_m eder_ov	Nagyvízi meder övezete	poligon	Elfogadó jogszabály száma	ELF_JOGSZ	string	pl. 12/2010. megyei önkorm. rendelet		R:68 G:101 B:137	
17.	vtttarozok_o v	VTT-tározók övezete	poligon	Elfogadó jogszabály száma	ELF_JOGSZ	string	pl. 12/2010. megyei önkorm. rendelet		R:155 G:114 B:181	
18.	honv_es_kat onai_celu_t erulet_ov	Honvédelmi és katonai célú terület övezete	poligon	Elfogadó jogszabály száma	ELF_JOGSZ	string	pl. 12/2010. megyei önkorm. rendelet		R:93 G:92 B:45	
19.	asvany_nyer anyagvagy on_ov	Ásványi nyersanyagvagy övezete	poligon	Elfogadó jogszabály száma	ELF_JOGSZ	string	pl. 12/2010. megyei önkorm. rendelet		R:137 G:112 B:68	
20.	rendszerese n_belvizjart a_terulet_ov	Rendszeresen belvízjárta terület övezete	poligon	Elfogadó jogszabály száma	ELF_JOGSZ	string	pl. 12/2010. megyei önkorm. rendelet		R:122 G:182 B:245	
21.	tanyas_terul etek_ov	Tanyás területek övezete		Elfogadó jogszabály száma	ELF_JOGSZ	string	pl. 12/2010. megyei önkorm. rendelet		R:255 G:207 B:145	

22.	foldtani_veszelyf_e_telep_ov	Földtani veszélyforrás területe által érintett települések övezete	poligon	Elfogadó jogszabály száma	ELF_JOGSZ	string	pl. 12/2010. megyei önkorm. rendelet		R:178 G:150 B:225
-----	------------------------------	--	---------	---------------------------	-----------	--------	--------------------------------------	--	-------------------

### 3. Alaptérképi elemek

	A	B	C	D	E	F	G	H	I	J
1.	Réteg			Attribútum adatok					Jelkulcs	
2.	Objektum - kód/rétegnév	Objektum típus	Objektum megjelenése	Típus-specifikus tulajdonságok	Oszlopnév	Adattípus	Értékkészlet	Objektum megjelenítési módja	Objektum színe	
3.	orszaghatar	Országhatár	poligon						R:230 G:0 B:0 (0,4pt) R:215 G:158 B:158 (4pt)	
4.	megyehatar	Megyehatár	poligon						R:0 G:0 B:0 (1,5pt)	
5.	telepules_kozigazgatasi_hatara	Település közigazgatási határa	poligon	Településnév	TELEP	string	pl. <i>Gárdony</i>		R:178 G:178 B:178 (0,5pt)	
6.	telepulesi_terseg	Települési térség	poligon						R:178 G:178 B:178 (0,1pt)	
7.	vizfelulet_vizfolyas	Vízfelület, vízfolyás	poligon						R:185 G:220 B:255	
8.	egyeb_burkolt_ut	Egyéb burkolt út	vonal						R:130 G:130 B:130 (1,5)	