

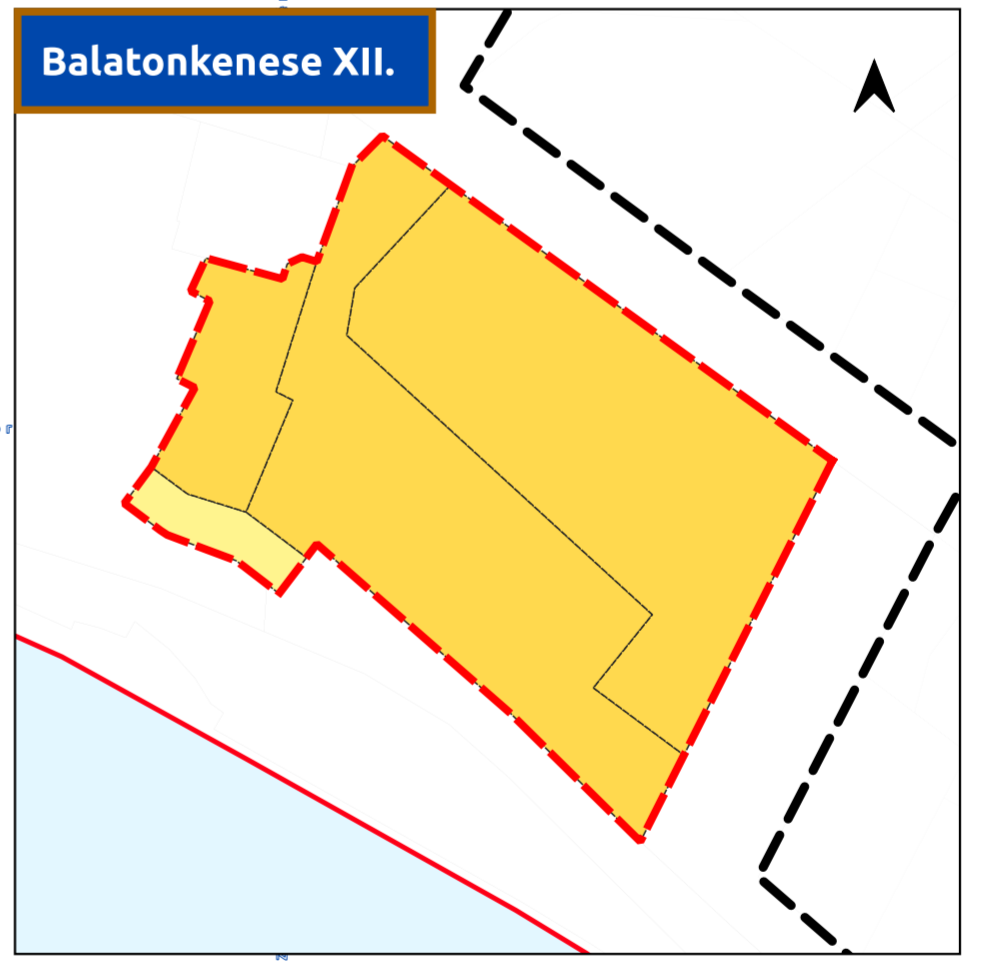
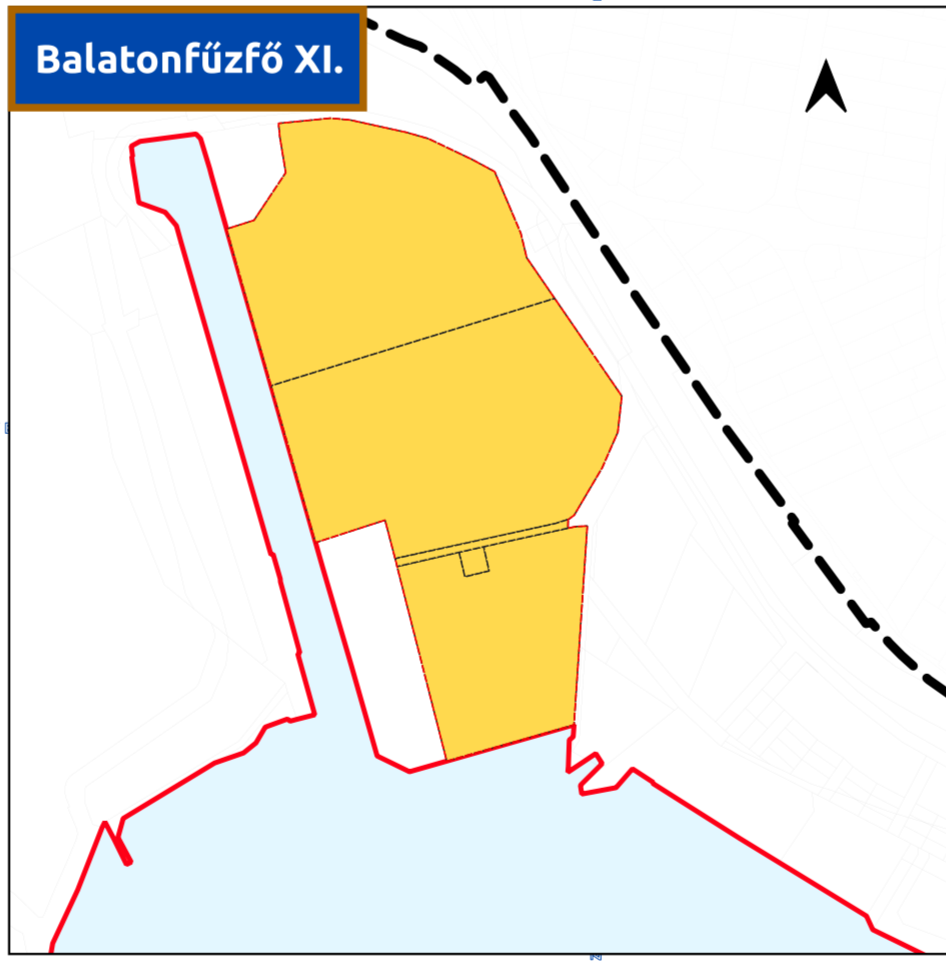
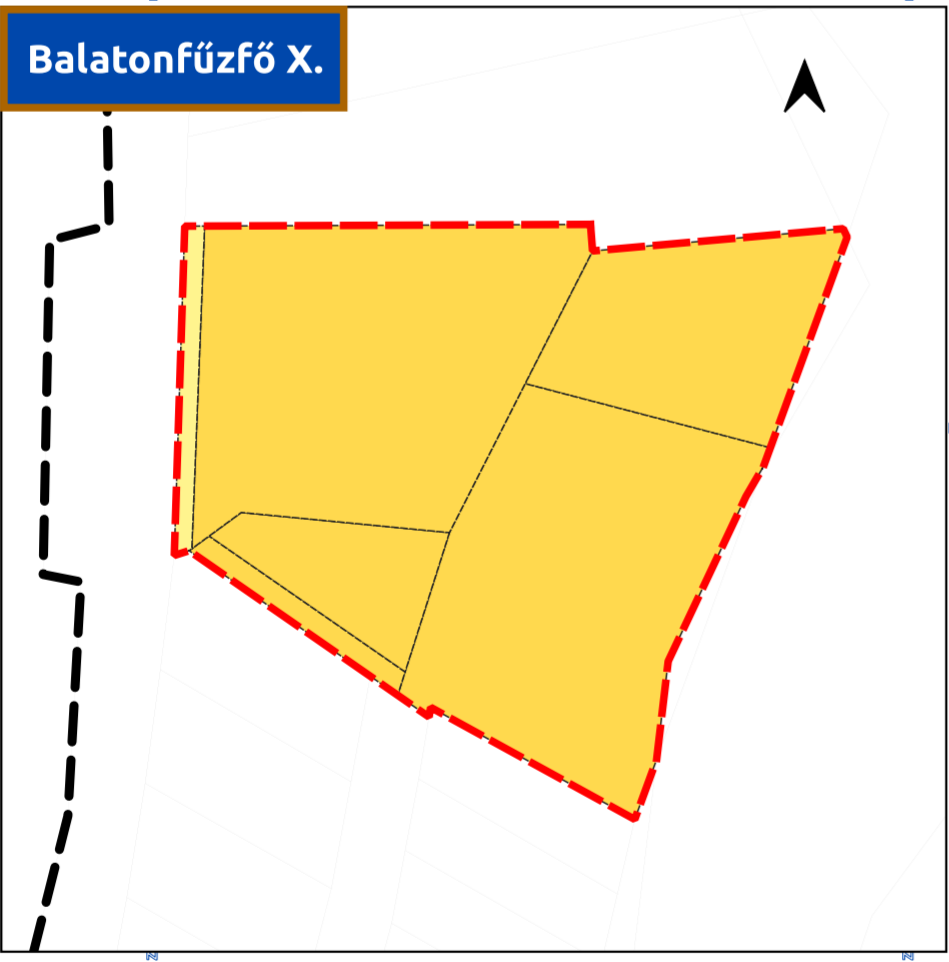
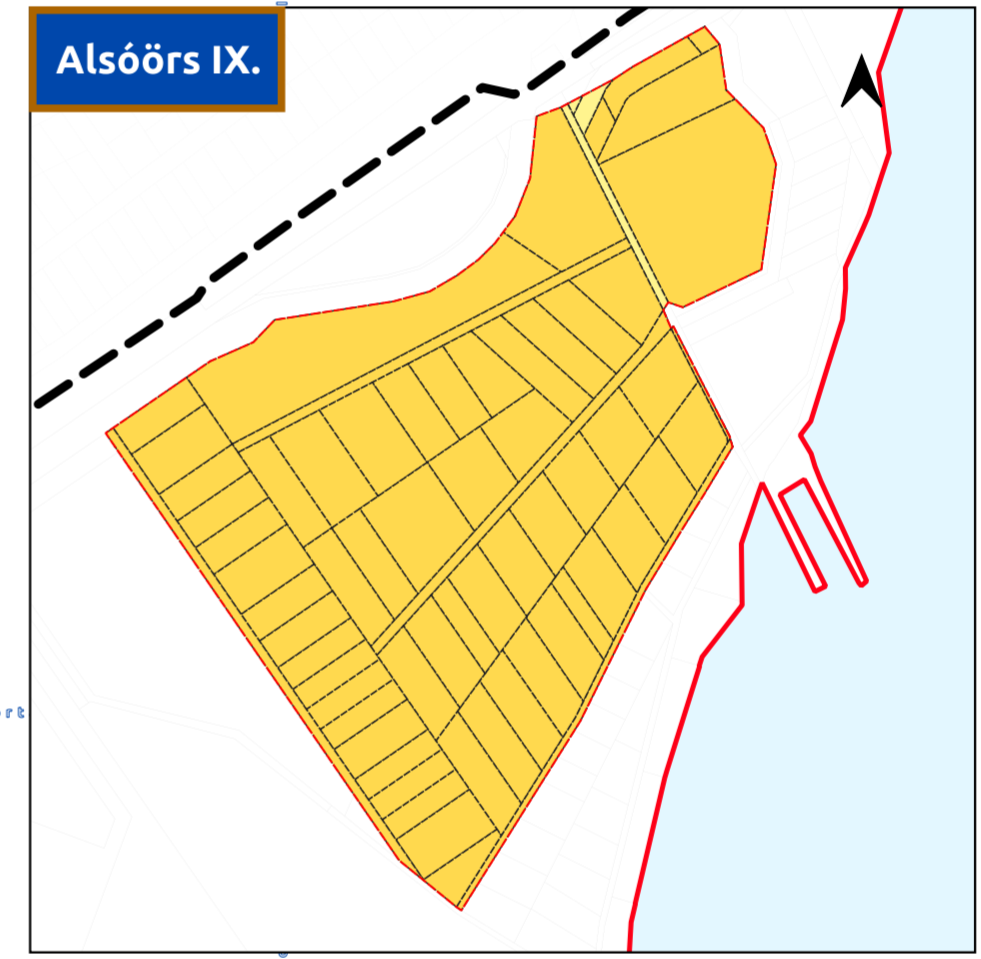
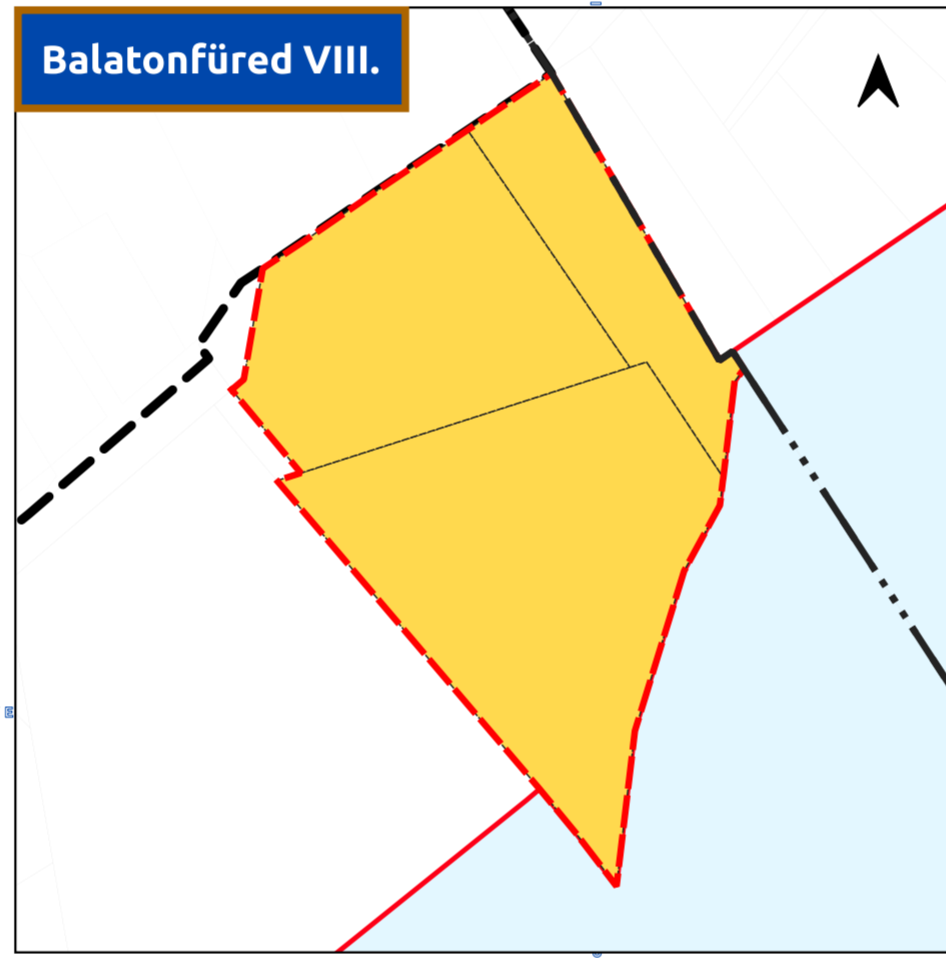
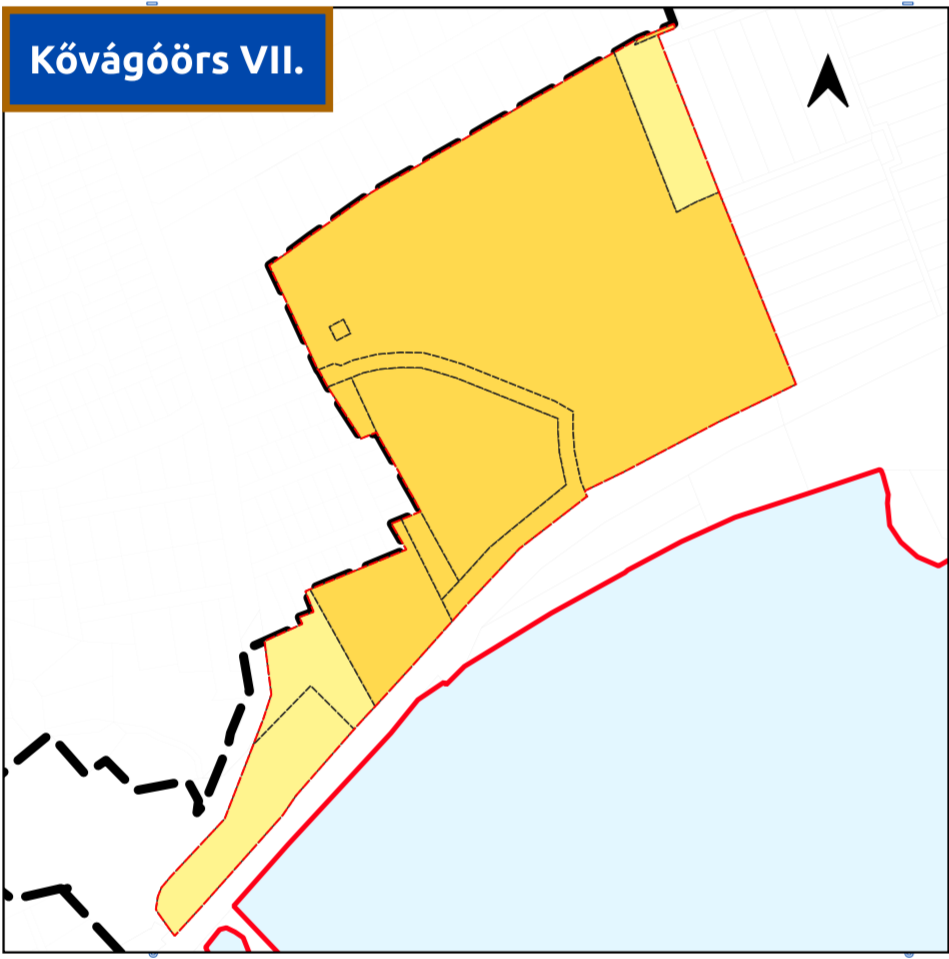
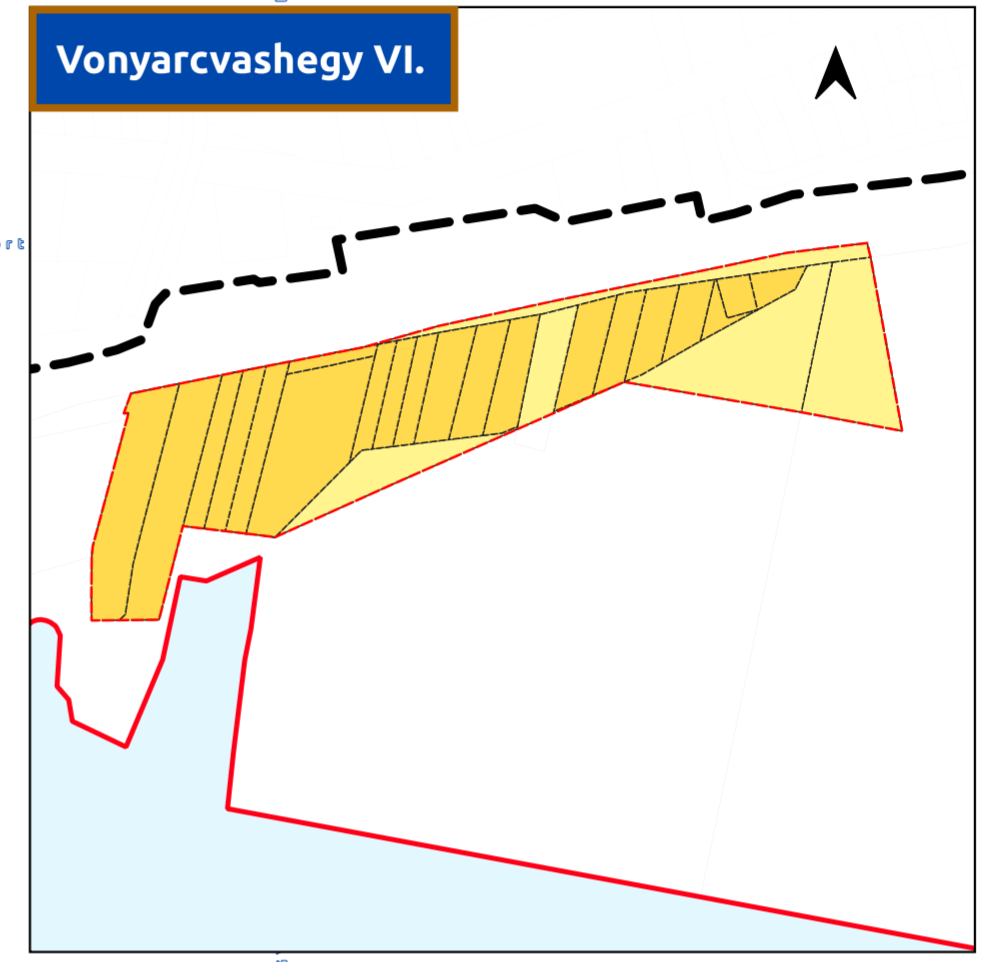
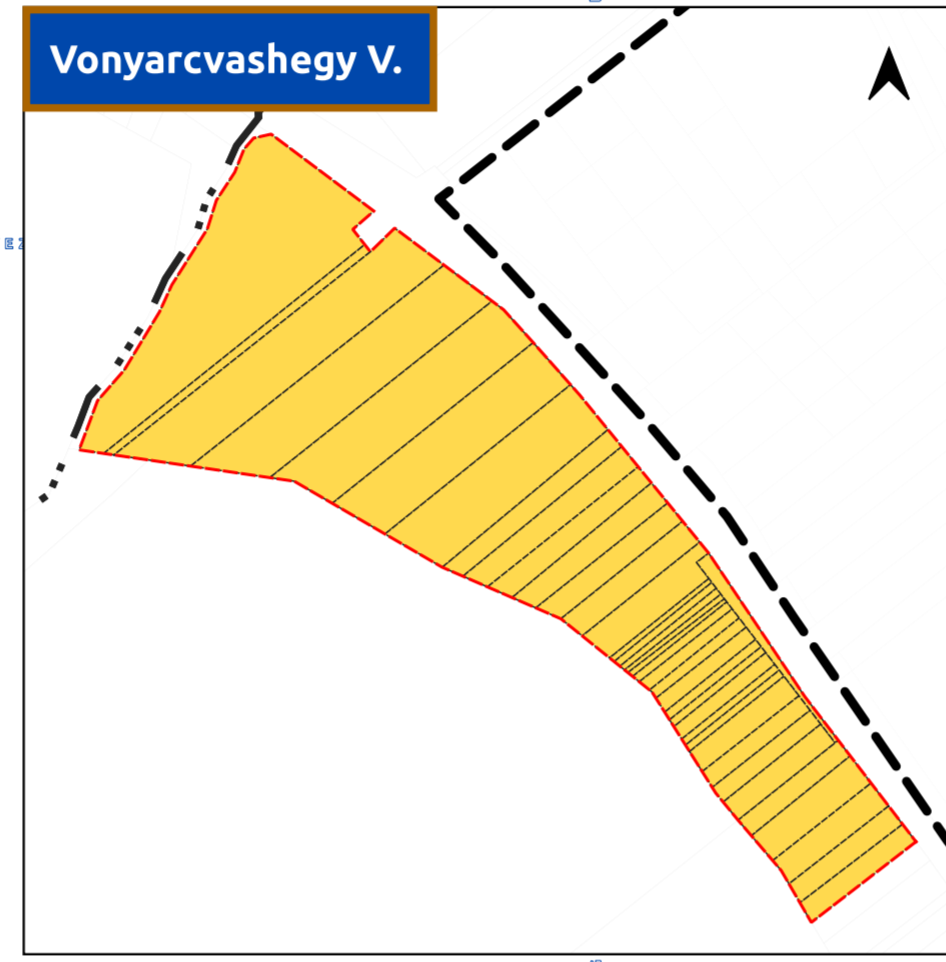
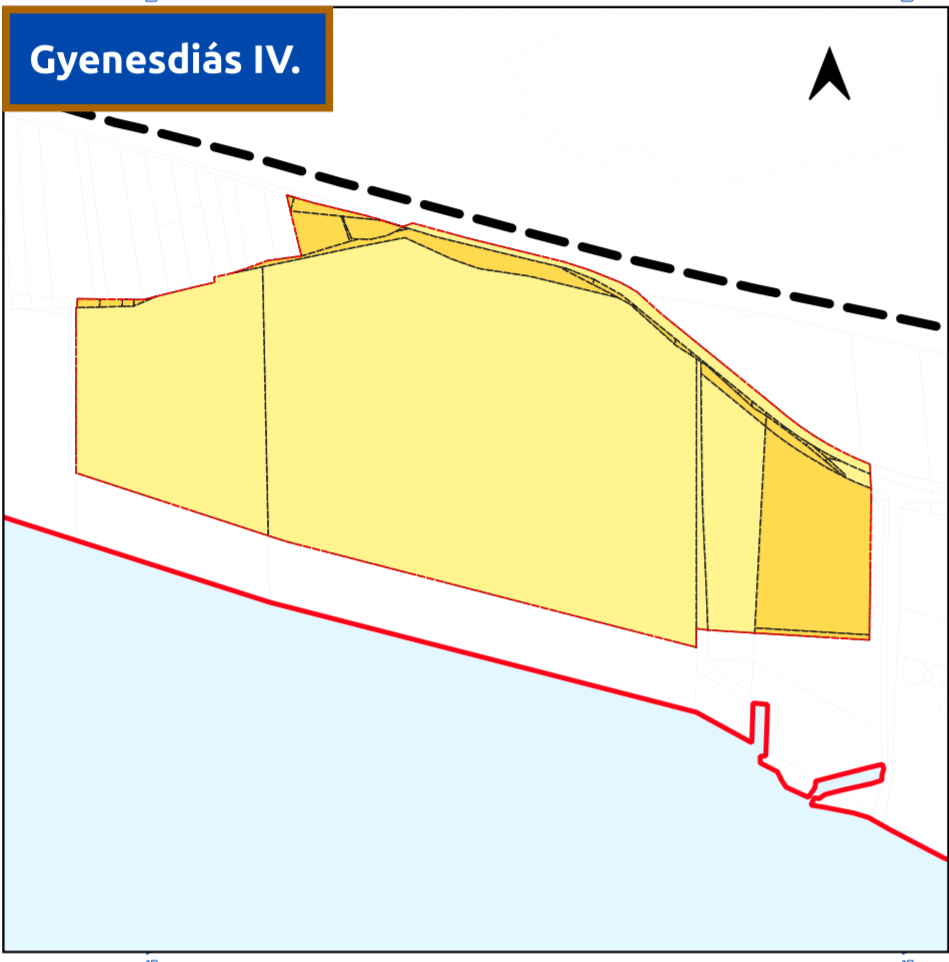
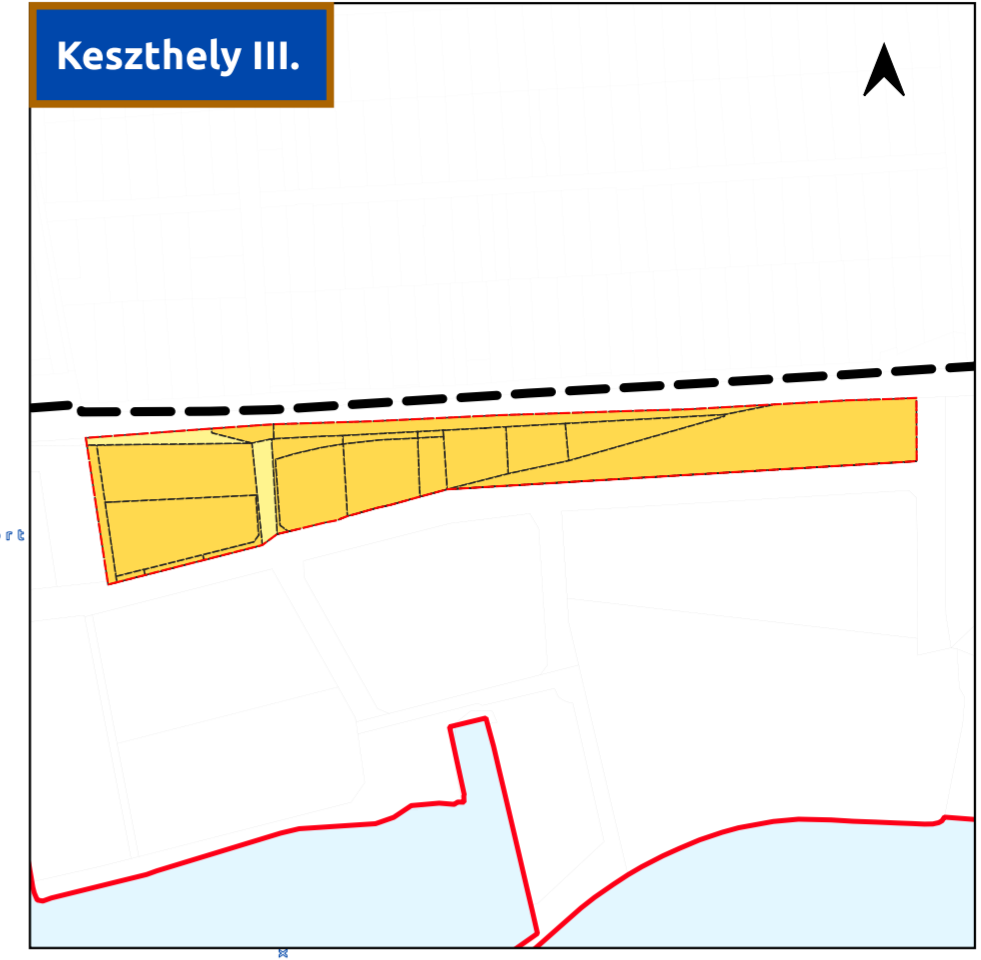
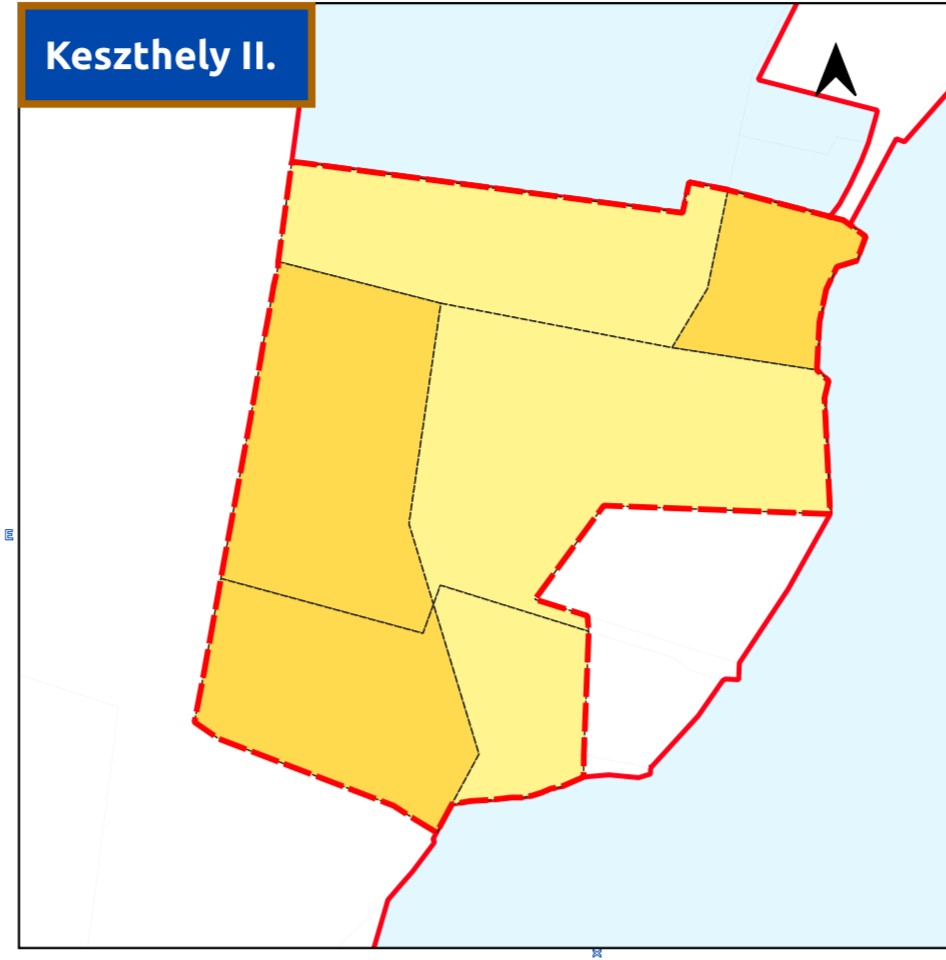
# VÍZPARTI TERV

1. melléklet a \_\_\_/2024. (\_\_\_\_) Korm. rendelethez

## 4.1. ÁTTEKINTŐ A TOVÁBBTERVEZÉS IGÉNYLŐ TERÜLETEKHEZ (I.-XII.)

ÁGAZATI JOGSZABÁLY SZERINTI EGYEZTETÉS, 2024. JÚLIUS

SZAKMAI ANYAG, A VÍZPARTI TERVET A KORMÁNY NEM TÁRGYALTA, EZÉRT NEM TEKINTHETŐ A KORMÁNY ÁLLÁSPONTJÁNAK.



### JELMAGYARÁZAT

- továbbtervezést igénylő terület
- a Balaton vízparti területeinek határa
- szabályozási partvonal
- épület (2024.01.01.)
- földrészlet (2024.01.01.) helyrajzi számmal
- közigazgatási határ
- vármegyehatár
- közhasználatú terület

- Nádás
- I-III. osztályú nádás területe
- IV-V. osztályú nádás területe
- egyéb vízhez kötődő természetes vagy természetközeli növényzet
- emberi beavatkozással érintett nádás

- hajózási létesítési engedéllyel rendelkező kikötő
- kikötő létesítéséhez vizsgálat alá vonható hely
- hajók kikötésére felhasználható partszakasz
- fürdőzésre felhasználható partszakasz

ÁGAZATI JOGSZABÁLY SZERINTI EGYEZTETÉS - 2024. Szakmai anyag, a Kormány álláspontját nem tükrözi. Szöveg exportálva: július. 25. (csütörtök) 12:40