

# VÍZPARTI TERV

1. melléklet a \_\_\_/2024. ( \_ . \_ . ) Korm. rendelethez

## 2. JELMAGYARÁZAT

ÁGAZATI JOGSZABÁLY SZERINTI EGYEZTETÉS, 2024.JÚLIUS


SZAKMAI ANYAG. A VÍZPARTI TERVET A KORMÁNY NEM TÁRGYALTA, EZÉRT NEM TEKINTHETŐ A KORMÁNY ÁLLÁSPONTJÁNAK.

### 1. Vízparti területfelhasználási kategória

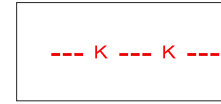
- zöldterület
- távlati zöldterület
- kemping
- kikötő
- strand
- tómeder terület
- víz-, erdő- és tájgazdálkodási terület
- közlekedési célú terület
- vasúti közlekedési terület
- közműterület
- összevont különleges terület
- összevont beépítésre szánt terület

### 2. Egyéb sajátos szabályozási elem


- a Balaton vízparti területeinek határa
- szabályozási partvonal



természetes partszakasz



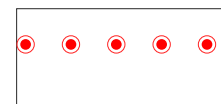
beépítetlenül megőrzendő parti területsáv határa



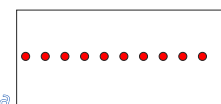
közhasználatú terület



továbbtervezést igénylő terület



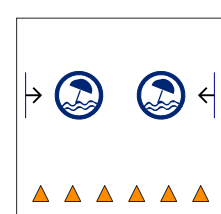
parti sétánnyal érintett partszakasz



gyalogút



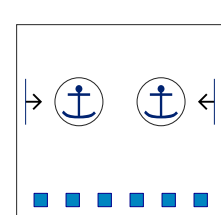
fürdőzésre felhasználható hely



fürdőzésre felhasználható partszakasz



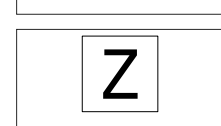
kikötő létesítéséhez vizsgálat alá vonható hely



hajók kikötésére felhasználható partszakasz



hajózási létesítési engedéllyel rendelkező kikötő



működő zagytér



lezárt zagytér




gyalogos vasúti átkelő



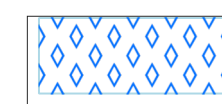
út-vasút szintbeni kereszteződése



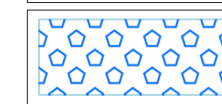
országos jelentőségű védett természeti terület határa



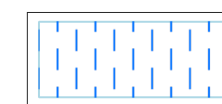
meglévő mederhasználati vízlétesítmény



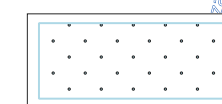
I-III. osztályú nádas területe



IV-V. osztályú nádas területe



egyéb vízhez kötődő természetes vagy természetközeli növényzet



emberi beavatkozással érintett nádas

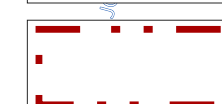
### 3. Alaptérképi elemek



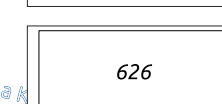
vármegyehatár



közigazgatási határ



belterülethatár



földrészlet (2024.01.01.) helyrajzi számmal



épület (2024.01.01.)